MINISTERO
PER I BENI E
LE ATTIVITÀ
CULTURALI

REGIONE AUTONOMA DELLA SARDEGNA

FASCICOLO COMITATO

CAGLIARI - PARTE DEL LITORALE DI LA PLAIA (DM del 01/03/1967)

"Area Tutelata di una parte del litorale di La Plaia (Cagliari)"
(AT20)

Area tutelata
ai sensi degli articoli 136 e 157 del D.Lgs. 42/2004 e s.m.i.

CODICE SITAP	CODICE 1947
200016	CA042_D1.1_ AT20

Ricognizione, delimitazione e rappresentazione
delle aree e degli immobili dichiarati di notevole interesse pubblico

REGIONE AUTONOMA DELLA SARDEGNA

Decreti ex L.1497 del 29/06/1939
SCHEDA DECRETO

CAGLIARI - PARTE DEL LITORALE DI LA PLAIA

AT20 - PARTE DEL LITORALE DI LA PLAIA (CAGLIARI)

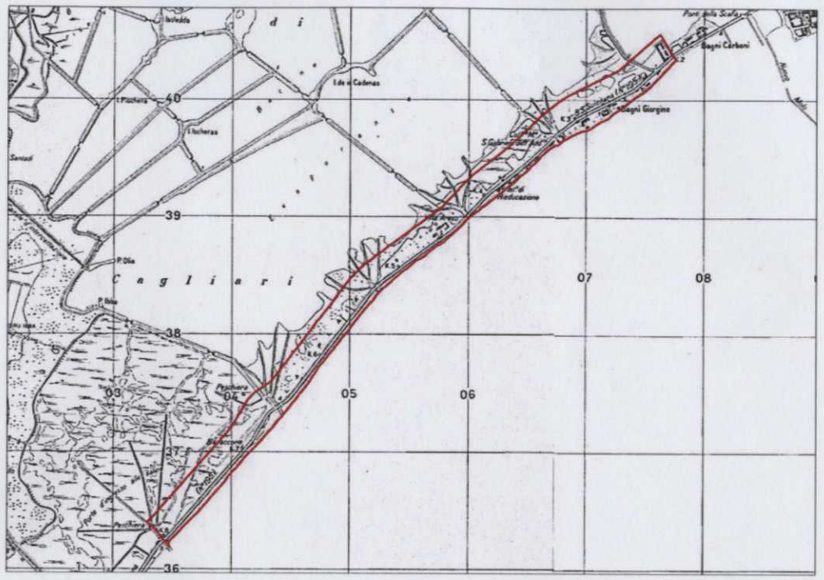

CODICE 1497	CA042_D1.1_ AT20	CODICE SITAP	200016
COMUNE DECRETO	CAGLIARI	CA	CA
COMUNE ATTUALE	CAGLIARI	CA	CA
TITOLO DECRETO	Dichiarazione di notevole interesse pubblico della spiaggia della Plaia, in Cagliari.		
NUOVA CLASSIFICAZIONE (ex art. 136 del D.Lgs. 42/2004 modificato	d)		
CRITERIO DI CLASSIFICAZIONE	In assenza di num. ex L.1497/39,art.1, in caso di decreto su GU, si sceglie le lett. d).		

Atti

DM	DM del 01/03/1967
DAPI	
NOTIFICA	
BURAS	
GAZZETTA UFFICIALE	GU N.72 del 21/03/1967
ALBO PRETORIO	01/03/1963 - 31/05/1963
VERBALE COMMISSIONE	15/10/1962
ALTRI DOCUMENTI	vedi documenti

Planimetria del vincolo

PLANIMETRIA	UFFICIALE (COPIA)		
DATA	11/06/1963	SCALA	1:25000
TIPO	Cartografia con presenza di elementi geografici minimi		

Relazioni con altri Decreti

RELAZIONI CON ALTRI DECRETI	

REGIONE AUTONOMA DELLA SARDEGNA

ISTRUTTORIA

		Criticità	Soluzione proposta
INCOERENZE TRA DESCRIZIONE DECRETO E CARTOGRAFIA DECRETO	1i	Nel testo del DM il vincolo interessa la spiaggia della Plaia, dal km 2 al km 8 della via Sulcitana per una fascia di 200 m da quest'ultima, nella cartografia tale fascia si sviluppa dalla linea di costa - criticità 10A.	*Visto che la descrizione riportata nel decreto prevale sulla planimetria ufficiale, si riconosce il vincolo sulla cartografia coeva, trasponendolo successivamente nella cartografia attuale.*
	2i	La planimetria allegata è costituita da elementi topografici minimi. In prossimità del km 8 il vincolo passa per la sx idrografica del canale, mentre nella cartografia di riferimento il cippo chilometrico corrispondente è posto oltre la dx idrografica del canale costituente lo sbocco a mare - criticità 10A.	*Visto che la descrizione riportata nel decreto prevale sulla planimetria ufficiale, si riconosce il vincolo sulla cartografia coeva e successivamente si traspone nella cartografia attuale.*
VARIAZIONI SU DBMP	1v	Variazione della parte di territorio costiero interessato dal vincolo. Area attualmente interessata dal Porto Canale - criticità 8A.	*Risolta. L'analisi della cartografia coeva ha consentito di rintracciare alcuni segni su cui poggiavano i limiti del vincolo al momento della sua apposizione.*
	2v	Variazione del tracciato della "Via Sulcitana" - criticità 8A.	*Risolta. La verifica sulla cartografia coeva e l'ulteriore verifica sulle ortofoto nei diversi periodi hanno portato all'individuazione del vincolo secondo il vecchio tracciato stradale della "Via Sulcitana".*
	3v	Variazione della parte di territorio costiero interessato dal vincolo. Area attualmente interessata da un porticciolo - criticità 8A.	*Risolta. Dall'analisi della cartografia coeva si riporta il perimetro del vincolo al momento della sua apposizione.*
	4v	Variazione della linea di costa - criticità 5A.	*Risolta. In seguito alla costruzione delle strutture portuali c'è stato un incremento del corpo di spiaggia, poiché il perimetro del valore paesaggistico corrisponde con lo stesso elemento naturale, si segue l'attuale linea costiera.*

Spedizione in abbonamento postale - Gruppo I

Anno 108° — Numero 72

GAZZETTA UFFICIALE

DELLA REPUBBLICA ITALIANA

PARTE PRIMA **Roma - Martedì, 21 marzo 1967** SI PUBBLICA TUTTI I GIORNI MENO I FESTIVI

DIREZIONE E REDAZIONE PRESSO IL MINISTERO DI GRAZIA E GIUSTIZIA - UFFICIO PUBBLICAZIONE DELLE LEGGI E DECRETI - TELEFONO 650-139
AMMINISTRAZIONE PRESSO L'ISTITUTO POLIGRAFICO DELLO STATO - LIBRERIA DELLO STATO - PIAZZA GIUSEPPE VERDI, 10, ROMA - CENTRALINO 8508

PREZZI E CONDIZIONI DI ABBONAMENTO

ALLA PARTE PRIMA E SUPPLEMENTI ORDINARI

Annuo L. 17.030 - Semestrale L. 9.020 - Trimestrale L. 5.010 - Un fascicolo L. 75 - Fascicoli annate arretrate: il doppio

ALLA PARTE SECONDA (Foglio delle inserzioni)

Annuo L. 13.530 - Semestrale L. 7.520 - Trimestrale L. 4.010 - Un fascicolo L. 65 - Fascicoli annate arretrate: il doppio

I PREZZI sono comprensivi d'imposta di bollo — Per l'ESTERO i prezzi sono il doppio di quelli indicati per l'interno
I fascicoli disguidati devono essere richiesti entro 30 giorni dalla data di pubblicazione

L'importo degli abbonamenti deve essere versato sul c/c postale n. 1/40500 intestato all'Istituto Poligrafico dello Stato

La « Gazzetta Ufficiale » e tutte le altre pubblicazioni ufficiali sono in vendita al pubblico presso le agenzie della Libreria dello Stato: ROMA, via XX Settembre (Palazzo del Ministero del Tesoro) e via del Tritone, 61/A; MILANO, Galleria Vittorio Emanuele, 3; NAPOLI, via Chiaia, 5; FIRENZE, via Cavour, 46/r e presso le Librerie depositarie nei Capoluoghi di provincia. Le richieste per corrispondenza devono essere inviate all'Istituto Poligrafico dello Stato - Libreria dello Stato - Piazza Verdi, 10, Roma, versando l'importo maggiorato delle spese di spedizione a mezzo del c/c postale 1/2640. Le inserzioni, come da norme riportate nella testata della parte II, si ricevono in Roma (Ufficio inserzioni - via XX Settembre - Palazzo del Ministero del Tesoro. Le agenzie di Milano, Napoli e Firenze possono accettare solamente gli avvisi consegnati a mano ed accompagnati dal relativo importo.

SOMMARIO

Ministero della difesa: Concessione di decorazioni al valor militare per attività partigiana . . . . . Pag. 1507

LEGGI E DECRETI

DECRETO DEL PRESIDENTE DELLA REPUBBLICA 13 febbraio 1967, n. 98.
Riconoscimento, agli effetti civili, del trasferimento della sede della Parrocchia dei Santi Apostoli Filippo e Giacomo nella Chiesa di Santa Giustina V. M., in comune di Taio (Trento) . . . . . Pag. 1508

DECRETO DEL PRESIDENTE DELLA REPUBBLICA 13 febbraio 1967, n. 99.
Riconoscimento, agli effetti civili, della separazione della Parrocchia di San Giovanni Battista, nel comune di Monteroni d'Arbia (Siena), dal canonicato arcidiaconale del Capitolo cattedrale di Siena . . . . . Pag. 1508

DECRETO DEL PRESIDENTE DELLA REPUBBLICA 13 febbraio 1967, n. 100.
Riconoscimento, agli effetti civili, della erezione della Parrocchia di San Mattia Apostolo, in Roma . . Pag. 1508

DECRETO DEL PRESIDENTE DELLA REPUBBLICA 13 febbraio 1967, n. 101.
Riconoscimento, agli effetti civili, della erezione della Parrocchia della Madonna delle Nevi, nel comune di Aosta. Pag. 1508

DECRETO DEL PRESIDENTE DELLA REPUBBLICA 11 ottobre 1966.
Incremento della pianta organica del personale operaio del Ministero delle partecipazioni statali . . . . Pag. 1508

DECRETO MINISTERIALE 8 febbraio 1967.
Operazioni di investimenti nei confronti della Rhodesia. Pag. 1509

DECRETO MINISTERIALE 22 febbraio 1967.
Autorizzazione alla Società Docks internazionali di Savona ad ampliare il Magazzino generale esercitato in Savona . . . . . Pag. 1509

DECRETO MINISTERIALE 27 febbraio 1967.
Autorizzazione alla S.p.A. Docks Piemontesi a ricevere in deposito merci estere in alcuni locali del proprio Magazzino generale esercitato in Torino . . . . . Pag. 1510

DECRETO MINISTERIALE 1° marzo 1967.
Dichiarazione di notevole interesse pubblico della spiaggia della Piala, in Cagliari . . . . . Pag. 1510

DECRETO MINISTERIALE 3 marzo 1967.
Protezione temporanea delle invenzioni, modelli e marchi relativi ad oggetti esposti nel « XXXI Salone internazionale delle calzature del cuoio, delle macchine, degli affini e degli accessori », in Vigevano . . . . . Pag. 1511

DECRETO MINISTERIALE 3 marzo 1967.
Protezione temporanea delle invenzioni, modelli e marchi relativi ad oggetti esposti nella « XXXI Fiera di Bologna - Campionaria con settori internazionali specializzati ». Pag. 1511

DECRETO MINISTERIALE 3 marzo 1967.
Protezione temporanea delle invenzioni, modelli e marchi relativi ad oggetti esposti nella « Rassegna suinicola internazionale », in Reggio Emilia . . . . . Pag. 1512

DECRETO MINISTERIALE 3 marzo 1967.
Protezione temporanea delle invenzioni, modelli e marchi relativi ad oggetti esposti nella « VII Campionaria di Firenze - Calzature, pelletterie e cuoio » . . . . . Pag. 1512

DECRETO MINISTERIALE 3 marzo 1967.
Protezione temporanea delle invenzioni, modelli e marchi relativi ad oggetti esposti nella « III Biennale frutticola internazionale Eurofrut '67 », in Ferrara . . . Pag. 1512

L'ammontare del deposito cauzionale per l'esercizio di detto Magazzino generale è elevato da L. 1.000.000 (un milione) a L. 6.000.000 (seimilioni) salvo ulteriori determinazioni.

La Camera di commercio, industria, artigianato e agricoltura di Savona è incaricata dell'esecuzione del presente decreto che sarà pubblicato nella *Gazzetta Ufficiale* della Repubblica Italiana.

Roma, addì 22 febbraio 1967

p. *Il Ministro per l'industria, il commercio e l'artigianato*
PICARDI

p. *Il Ministro per le finanze*
VALSECCHI

(2918)

DECRETO MINISTERIALE 27 febbraio 1967.

Autorizzazione alla S.p.A. Docks Piemontesi a ricevere in deposito merci estere in alcuni locali del proprio Magazzino generale esercitato in Torino.

IL MINISTRO PER L'INDUSTRIA, IL COMMERCIO E L'ARTIGIANATO
DI CONCERTO CON
IL MINISTRO PER LE FINANZE

Visti il regio decreto-legge 1° luglio 1926, n. 2290, sull'ordinamento dei Magazzini generali, convertito in legge con la legge 9 giugno 1927, n. 1158, il relativo regolamento di esecuzione, approvato con il regio decreto 16 gennaio 1927, n. 126, e le loro successive modificazioni;

Visto il decreto ministeriale 30 giugno 1927, con il quale fu autorizzata la continuazione dell'esercizio del Magazzino generale esercitato in Torino dalla Società cooperativa Magazzini generali piemontesi;

Visto il decreto ministeriale 9 agosto 1957, con il quale la S.p.A. Docks Piemontesi, già Società cooperativa Magazzini generali piemontesi, venne autorizzata ad ampliare il suddetto Magazzino generale con nuovi impianti;

Visto il decreto ministeriale 5 novembre 1963, con cui la S.p.A. Docks Piemontesi è stata ulteriormente autorizzata ad ampliare il Magazzino generale con locali per il deposito di merci estere;

Vista l'istanza in data 5 novembre 1964, con la quale la predetta S.p.A. Docks Piemontesi ha chiesto di essere autorizzata a ricevere in deposito merci estere nei seguenti locali del Magazzino generale:

piano rialzato del X compartimento;
piano rialzato del XII compartimento;
piano seminterrato dal XII compartimento;

Vista la deliberazione n. 339 del 30 novembre 1964 della Camera di commercio, industria e agricoltura di Torino, con la quale è stato espresso parere favorevole all'accoglimento della richiesta;

Visti gli altri documenti presentati a corredo della predetta istanza;

Decreta:

La S.p.A. Docks Piemontesi è autorizzata a ricevere in deposito merci estere nei seguenti locali del Magazzino generale esercitato in Torino, corso Dante, 40:

piano rialzato del X compartimento di mq. 1724;
piano rialzato del XII compartimento di mq. 1352;
piano seminterrato del XII compartimento di metri quadrati 1352,

meglio descritti nelle planimetrie e nella perizia presentate a corredo dell'istanza indicata nella premessa.

Art. 2.

Per le operazioni di deposito effettuate nei locali di cui al precedente articolo si applicano le norme regolamentari e le condizioni di tariffa in vigore per il Magazzino generale.

La Camera di commercio, industria, artigianato e agricoltura di Torino è incaricata dell'esecuzione del presente decreto che sarà pubblicato nella *Gazzetta Ufficiale* della Repubblica Italiana.

Roma, addì 27 febbraio 1967

p. *Il Ministro per l'industria, il commercio e l'artigianato*
PICARDI

p. *Il Ministro per le finanze*
VALSECCHI

(2855)

DECRETO MINISTERIALE 1° marzo 1967.

Dichiarazione di notevole interesse pubblico della spiaggia della Plaia, in Cagliari.

IL MINISTRO PER LA PUBBLICA ISTRUZIONE
DI CONCERTO CON
IL MINISTRO PER LA MARINA MERCANTILE

Vista la legge 29 giugno 1939, n. 1497, sulla protezione delle bellezze naturali, art. 1, n. 4;

Visto il regolamento approvato con regio decreto 3 giugno 1940, n. 1357, per l'applicazione della legge predetta;

Esaminati gli atti;

Considerato che la Commissione provinciale di Cagliari per la protezione delle bellezze naturali, nella adunanza del 15 ottobre 1962, ha incluso nell'elenco delle cose da sottoporre alla tutela paesistica compilato ai sensi dell'art. 2 della legge sopracitata, la spiaggia della Plaia sino al km. 8 sulla strada di Pula, nel comune di Cagliari;

Considerato che l'elenco, con i confini della zona, è stato pubblicato nei modi prescritti dall'art. 2 della precitata legge, all'albo del comune di Cagliari;

Visto che nessuna opposizione è stata presentata, a termini di legge, avverso la predetta proposta di vincolo;

Precisato che il vincolo non significa divieto assoluto di costruibilità o, comunque, di modifiche allo stato del luogo protetto dalla legge, ma impone soltanto l'obbligo di presentare alla competente Soprintendenza, per la preventiva approvazione, qualsiasi progetto di lavori che si intendano effettuare nella zona;

Riconosciuto che la zona predetta ha notevole interesse pubblico perchè costituisce un esteso belvedere dal quale si gode la vista di un ampio specchio di mare fra i promontori di Pula e della Sella del Diavolo, nonchè, verso terra, la visuale di un quadro panoramico limitato dai monti di Pula, comprendente in primo piano lo stagno e le saline dette di Macchiareddu;

Decreta:

La zona sita nel territorio del comune di Cagliari, comprendente la spiaggia della Plaia, dal km. 2 al km. 8 della via Sulcitana; limitata dal mare e da una parallela alla via suddetta distante da questa m. 200, ha notevole interesse pubblico ai sensi della legge 29 giugno 1939, n. 1497, ed è quindi sottoposta a tutte le disposizioni contenute nella legge stessa.

Dal vincolo predetto s'intendono escluse le aree demaniali marittime costituite dalle due sottili zone costiere dell'istmo che separa dal mare lo stagno di Santa Gilla.

Il presente decreto sarà pubblicato ai sensi e per gli effetti dell'art. 12 del regolamento 3 giugno 1940, n. 1357, nella *Gazzetta Ufficiale* insieme con il verbale della Commissione provinciale per la tutela delle bellezze naturali di Cagliari.

La Soprintendenza ai monumenti e gallerie di Cagliari curerà che il comune di Cagliari provveda all'affissione della *Gazzetta Ufficiale* contenente il presente decreto all'albo comunale entro un mese dalla data della sua pubblicazione, e che il Comune stesso tenga a disposizione degli interessati altra copia della *Gazzetta Ufficiale* con la planimetria della zona vincolata, giusta l'art. 4 della legge sopracitata.

La Soprintendenza comunicherà al Ministero la data della effettiva affissione della *Gazzetta Ufficiale* stessa.

Roma, addì 1° marzo 1967

p. *Il Ministro per la pubblica istruzione*
CALEFFI

Il Ministro per la marina mercantile
NATALI

Commissione provinciale per la tutela delle bellezze naturali della provincia di Cagliari

Verbale della seduta del giorno 15 ottobre 1962

Il giorno 15 ottobre 1962 alle ore 11, in seguito ad invito diramato con lettera del giorno 5 corrente, si è riunita presso la sede della Soprintendenza ai monumenti e gallerie di Cagliari, in via Caprera n. 9, la Commissione per le bellezze naturali della provincia di Cagliari.

(*Omissis*).

Il presidente sen. Luigi Crespellani dichiara alle ore 11,45 aperta la seduta.

Inizia l'esame delle questioni riguardanti il comune di Cagliari. Per quanto concerne la tutela della zona della « Spiaggia della Plaia » sino al km. 8 sulla strada di Pula, si decide ad unanimità che la spiaggia suddetta che costituisce un belvedere da cui si gode il panorama del mare, dei monti di Pula e del promontorio detto di « Sella del Diavolo » sia inclusa fra le zone panoramiche della città di Cagliari e si dà mandato al sindaco di Cagliari di fornire al più presto i dati precisi per la delimitazione della zona compresa fra il mare e una striscia di terra a monte della stradale di Pula sino al km. 8 da Cagliari.

(*Omissis*).

La seduta viene tolta alle ore 12,30.

Il presidente: CRESPELLANI

Il segretario: PINNA

(2899)

DECRETO MINISTERIALE 3 marzo 1967.

Protezione temporanea delle invenzioni, modelli e marchi relativi ad oggetti esposti nel « XXXI Salone internazionale delle calzature del cuoio, delle macchine, degli affini e degli accessori », in Vigevano.

IL MINISTRO PER L'INDUSTRIA, IL COMMERCIO E L'ARTIGIANATO

Visto l'art. 8 del regio decreto 29 giugno 1939, n. 1127, riguardante la protezione temporanea delle nuove invenzioni industriali che figurano nelle esposizioni;

Visti gli articoli 1 del regio decreto 25 agosto 1940, n. 1411, e 6 del regio decreto 21 giugno 1942, n. 929, riguardanti la protezione temporanea dei nuovi modelli industriali e dei nuovi marchi d'impresa relativi a prodotti che figurano nelle esposizioni;

Vista la legge 1° luglio 1959, n. 514;

Vista la domanda inoltrata dal presidente dell'Ente organizzatore dell'esposizione;

Decreta:

Articolo unico.

Le invenzioni industriali, i modelli di utilità, i modelli e disegni ornamentali, i marchi d'impresa relativi ad oggetti che figureranno nel « XXXI Salone internazionale delle calzature del cuoio, delle macchine, degli affini e degli accessori », che avrà luogo a Vigevano (Pavia) dal 30 agosto al 5 settembre 1967, godranno della protezione temporanea stabilita dai decreti richiamati nelle premesse.

Il presente decreto sarà pubblicato nella *Gazzetta Ufficiale* della Repubblica Italiana e nel Bollettino dei brevetti per invenzioni, modelli e marchi.

Roma, addì 3 marzo 1967

p. *Il Ministro*: MEZZA

(2709)

DECRETO MINISTERIALE 3 marzo 1967.

Protezione temporanea delle invenzioni, modelli e marchi relativi ad oggetti esposti nella « XXXI Fiera di Bologna - Campionaria con settori internazionali specializzati ».

IL MINISTRO PER L'INDUSTRIA, IL COMMERCIO E L'ARTIGIANATO

Visto l'art. 8 del regio decreto 29 giugno 1939, n. 1127, riguardante la protezione temporanea delle nuove invenzioni industriali che figurano nelle esposizioni;

Visti gli articoli 1 del regio decreto 25 agosto 1940, n. 1411, e 6 del regio decreto 21 giugno 1942, n. 929, riguardanti la protezione temporanea dei nuovi modelli industriali e dei nuovi marchi d'impresa relativi a prodotti che figurano nelle esposizioni;

Vista la legge 1° luglio 1959, n. 514;

Vista la domanda inoltrata dal presidente dell'Ente organizzatore dell'esposizione;

Decreta:

Articolo unico.

Le invenzioni industriali, i modelli di utilità, i modelli e disegni ornamentali, i marchi d'impresa relativi ad oggetti che figureranno nella « XXXI Fiera di Bologna - Campionaria con settori internazionali specializ-

Commissione Provinciale per le Bellezze Naturali
Comune di Cagliari
Sesto elenco delle località panoramiche
Zona A: zona La Plaia

Scala 1:25'000

MUNICIPIO DI CAGLIARI

Si certifica che il presente venne pubblicato a quest' Albo Pretorio dal giorno 1 MAR. 1963 *al* 31 MAG. 1963
Cagliari, lì 11 GIU. 1963
IL V. SEGRETARIO GENERALE

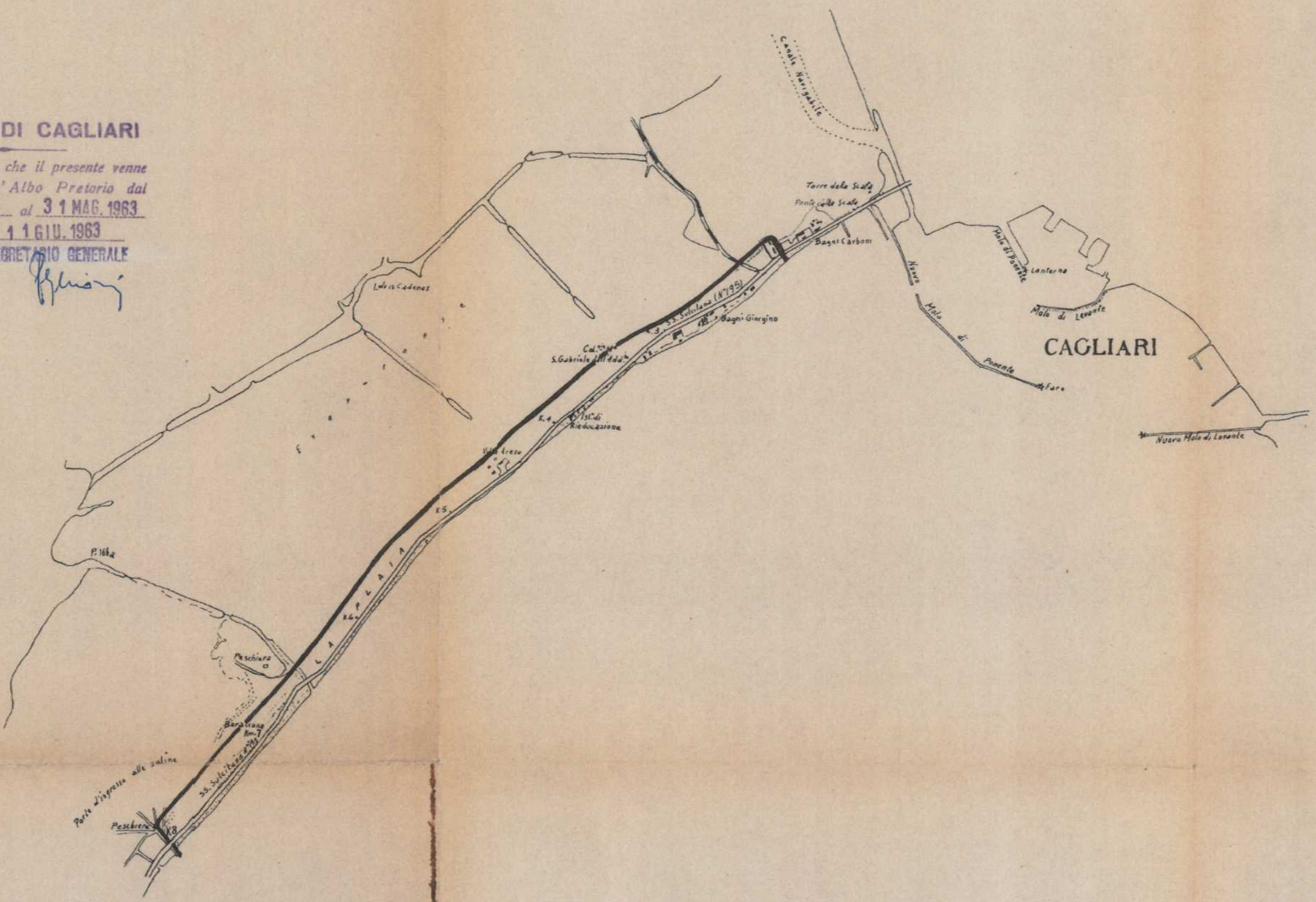

Cagliari - Parte del litorale di "La Plaia"
DM 01/03/1967

All. 1.0
Sintesi delle analisi su Data Base Multiprecisione (2009)

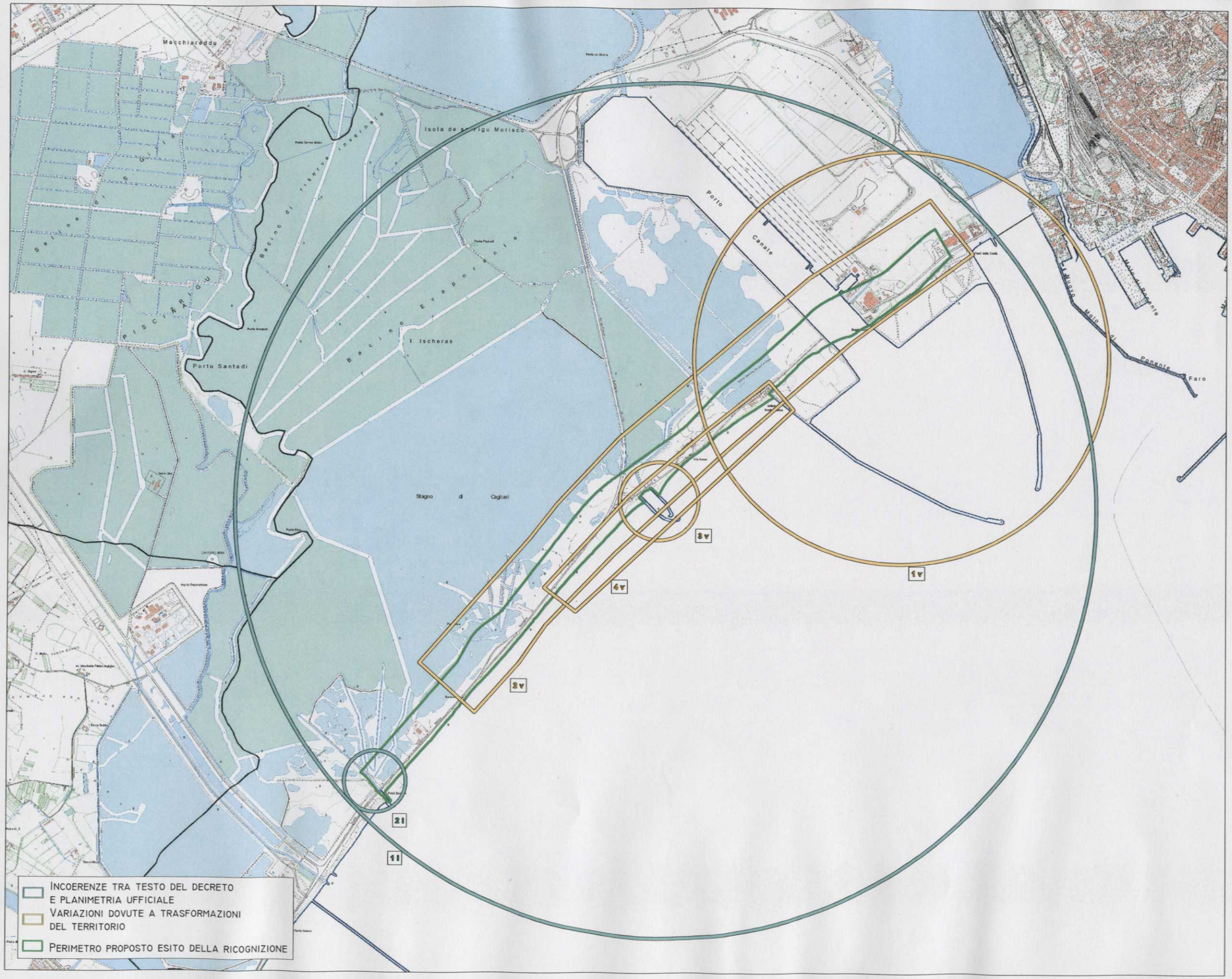

Regione Autonoma della Sardegna

Assessorato degli Enti Locali, Finanze e Urbanistica

Direzione Generale della Pianificazione Urbanistica Territoriale e della Vigilanza Edilizia

SERVIZIO SISTEMA INFORMATIVO TERRITORIALE REGIONALE

Data Base Multiprecisione

FELGDL

Edificio generico | Edificio pubblico | Edificio Industriale Commerciale | Edificio agricolo | Edificio in costruzione | Edificio sottoterraneo

Asilo | Carabinieri | Chiesa | Municipio | Ospedale | Pulizia | Poste | Provincia | Regione | Scuola | Staz. ferroviaria | Staz. forestale | Tribunale

Corpo aggettante | Scala Gradinata | Tettoia Pensilina | Lucernaio | Porticato | Volume diverso | Baracca | Garage | Chiesa, Edicola | Locale | Cimitero | Ascensore, Generico | Fontana

Manufatti archeologici | Arredo urbano | Monumento, Torre | Rampa | Vasca Piscina | Fioriera | Impianto sportivo | Serbatoio, Silo | Serra | Croce isolata | Tabernacolo, generico | Muraglia | Monumento

Cabina ENEL | Ciminiera, Fumo | Serbatoio | Serbatoio pensile | Serbatoio interrato | Oro, Carosporto | Silo | Pozzo, Cisterna | Piazzetta | Miniera | Torre piezometrica | Vasca generica | Fontana

Traliccio | Antenna Telecom. | Palo | Lampione | Faro fanale | Stazione di servizio | Porto | Aeroporto | Molo, pontile | Diga | Opere idrauliche | Argine | Barriera frangiflutti

Muro a secco | Muro in muratura | Muro di sostegno | Cancellata | Rete metallica | Staccionata | Elementi divisori | Siepe

Rete acqua potabile | Rete smaltimento acque | Rete elettrica | Altri impianti

ZIBCIMLB,%USBEBMF

Strada pavimentata | Circolazione pedonale | Strada in galleria | Strada in costruzione | Strada in disuso

Carrareccia | Mulattiera | Campestre | Sentiero | Trattoio, camminamento militare, stradello interno | Ponte,Cavalcavia

ZIBCIMLB,%FSSPZIBSIB

Ferrovia a scartamento ordinario | Ferrovia a scartamento ridotto | Ferrovia in costruzione | Ferrovia in disuso | Ferrovia in galleria | Metro, Tram

IESPHSBGIB

Lago, Fiume Canale | Palude, Stagno | Fiume | Canaletto | Sorgente | Linea di costa

MNIIUL

Limite di Regione | Limite di Provincia | Limite di Comune | Linea di separazione

ZFHFUB' LPOF

Albero, Bosco | Filare di alberi | Abeti | Pini | Eucalipti | Quercie | Faggi | Larici | Cipressi | Pioppi | Lecci

Vigneto | Agrumeto | Frutteto | Oliveto | Canneto | Seminativo | Prato, giardino | Orto | Incolto | Boscaglia | Garigia, Macchia mediterranea | Risaia

PSPHSBGIB

Corso di livello direttrice | Corso di livello direttrice di determinazione incerta | Corso di livello ordinaria | Corso di livello ordinaria determinazione incerta | Corso di livello ausiliaria

Roccione, pietraia, greto | Spiaggia, duna | Scarpata | Grotta

QVOUUSRVPLBUL

Dirupi cosp | Ultipoppi f ultip | Cirrupi f ultip | Cirrupi f ultip | Dirupi f ultip

Cagliari - Parte del litorale di "La Plaia"
DM 01/03/1967

All. 1.1
Delimitazione dell'area oggetto di dichiarazione di notevole interesse pubblico.

Regione Autonoma della Sardegna
Assessorato degli Enti Locali, Finanze e Urbanistica
Direzione Generale della Pianificazione Urbanistica Territoriale e della Vigilanza Edilizia
SERVIZIO SISTEMA INFORMATIVO TERRITORIALE REGIONALE
Data Base Multiprecisione

EDIFICI

PARTICOLARI ARCHITETTONICI E MANUFATTI

VIABILITA' STRADALE

VIABILITA' FERROVIARIA

IDROGRAFIA

LIMITI

VEGETAZIONE

OROGRAFIA

PUNTI QUOTATI

55714018