MINISTERO
PER I BENI E
LE ATTIVITÀ
CULTURALI

REGIONE AUTONOMA DELLA SARDEGNA

FASCICOLO COMITATO

ASSEMINI - ISOLA AMMINISTRATIVA (DM 09/05/1975)

"Zona montuosa del Complesso di Monte Arcosu"
(AT08)

Area tutelata
ai sensi degli articoli 136 e 157 del D.Lgs. 42/2004 e s.m.i.

CODICE SITAP	CODICE 1947
200002	CA012_D1.10_AT08

Ricognizione, delimitazione e rappresentazione
delle aree e degli immobili dichiarati di notevole interesse pubblico

REGIONE AUTONOMA DELLA SARDEGNA

Decreti ex L.1497 del 29/06/1939
SCHEDA DECRETO

ASSEMINI - ISOLA AMMINISTRATIVA

AT08 - ZONA MONTUOSA DEL COMPLESSO DI MONTE ARCOSU

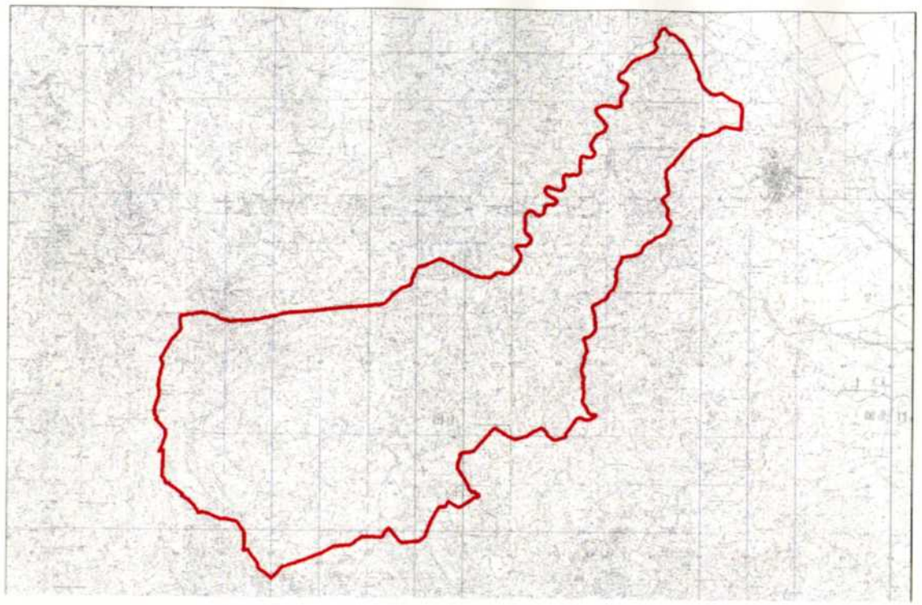

CODICE 1497	CA012_D1.10_AT08	CODICE SITAP	200002
COMUNE DECRETO	ASSEMINI CA CA		
COMUNE ATTUALE	ASSEMINI CA CA		
TITOLO DECRETO	Dichiarazione di notevole interesse pubblico di una zona in comune di Assemini.		
NUOVA CLASSIFICAZIONE (ex art. 136 del D.Lgs. 42/2004 modificato	d)		
CRITERIO DI CLASSIFICAZIONE	La lettera corrispondente ex D.Lgs 42/04,art.136, è indicata dal decreto.		

Atti

DM	DM 09/05/1975
DAPI	
NOTIFICA	
BURAS	
GAZZETTA UFFICIALE	GU N. 154 del 13/06/1975
ALBO PRETORIO	09/10/1975 - 13/01/1976
VERBALE COMMISSIONE	17/04/1970 (assente) 27/04/1970 02/04/1973
ALTRI DOCUMENTI	vedi documenti

Planimetria del vincolo

PLANIMETRIA	UFFICIALE (ORIGINALE)		
DATA	28/06/1974	SCALA	1:25000
TIPO	IGM (1960)		

Relazioni con altri Decreti

RELAZIONI CON ALTRI DECRETI

200028 CAPOTERRA - COMPLESSO DI MONTE ARCOSU (AMPLIAMENTO)
200028 CAPOTERRA - COMPLESSO DI MONTE ARCOSU (1973)
200043 NUXIS - COMPLESSO DI MONTE ARCOSU
200044 PULA - COMPLESSO DI MONTE ARCOSU
200052 SANTADI - COMPLESSO DI MONTE ARCOSU
200055 SARROCH - COMPLESSO DI MONTE ARCOSU
200061 SILIQUA - COMPLESSO DI MONTE ARCOSU
200068 UTA - COMPLESSO DI MONTE ARCOSU
200069 VILLA S. PIETRO - COMPLESSO DI MONTE ARCOSU

REGIONE AUTONOMA DELLA SARDEGNA

ISTRUTTORIA

		Criticità	Soluzione proposta
INCOERENZE TRA DESCRIZIONE DECRETO E CARTOGRAFIA DECRETO	1i	Sia la descrizione da testo del decreto sia la planimetria ufficiale indicano di seguire il confine tra Assemini e Narcao in realtà trattasi di Nuxis in quanto Comune autonomo dal 1957 (errore materiale) - Criticità 3I e 3L.	*Risolta. Si prende atto che trattasi del limite amministrativo tra Assemini e Nuxis.*
	2i	Sia la descrizione da testo del decreto sia la planimetria ufficiale indicano di seguire il confine tra Assemini e Pula in realtà trattasi di Villa S. Pietro in quanto Comune autonomo dal 1948 (errore materiale) - Criticità 3I e 3L.	*Risolta. Si prende atto che trattasi del limite amministrativo tra Assemini e Villa S. Pietro.*
VARIAZIONI SU DBMP	1v	La strada rappresentata in cartografia, su cui poggia il limite amministrativo, in questo tratto ha evidentemente cambiato tracciato - Criticità 6B e 3A.	*Risolta. Verificata la cartografia coeva all'apposizione del vincolo, tra cui il catasto, in questo tratto il limite amministrativo, coincidente con quello del vincolo, segue l'andamento della vecchia strada come da planimetria ufficiale.*

Spedizione in abbonamento postale - Gruppo I

Anno 116° — Numero 154

GAZZETTA UFFICIALE

DELLA REPUBBLICA ITALIANA

PARTE PRIMA Roma - Venerdì, 13 giugno 1975 SI PUBBLICA TUTTI I GIORNI MENO I FESTIVI

DIREZIONE E REDAZIONE PRESSO IL MINISTERO DI GRAZIA E GIUSTIZIA - UFFICIO PUBBLICAZIONE DELLE LEGGI E DECRETI - TELEFONO 6540139
AMMINISTRAZIONE PRESSO L'ISTITUTO POLIGRAFICO DELLO STATO - LIBRERIA DELLO STATO - PIAZZA GIUSEPPE VERDI, 10 - 00100 ROMA - CENTRALINO 8508

PREZZI E CONDIZIONI DI ABBONAMENTO

ALLA PARTE PRIMA E SUPPLEMENTI ORDINARI
Annuo L. 33.000 - Semestrale L. 17.400 - Trimestrale L. 9.200 - Un fascicolo L. 150 - Supplementi ordinari: L. 130 per ogni sedicesimo o frazione di esso - Fascicoli di annate arretrate: il doppio.

ALLA PARTE SECONDA (Foglio delle Inserzioni)
Annuo L. 20.000 - Semestrale L. 12.000 - Trimestrale L. 6.500 - Un fascicolo L. 150 - Fascicoli di annate arretrate: il doppio.

Per l'ESTERO i prezzi di abbonamento sono il doppio di quelli indicati per l'interno

L'importo degli abbonamenti deve essere versato sul c/c postale n. 1/2640 intestato all'Istituto Poligrafico dello Stato
I fascicoli disguidati devono essere richiesti all'Amministrazione entro 30 giorni dalla data di pubblicazione

La «Gazzetta Ufficiale» e tutte le altre pubblicazioni ufficiali sono in vendita al pubblico presso le Agenzie dell'Istituto Poligrafico dello Stato in ROMA, via XX Settembre (Palazzo del Ministero del Tesoro) e in MILANO, Galleria Vittorio Emanuele, 3; presso le librerie concessionarie di: BARI, via Sparano, 134 — BOLOGNA, Strada Maggiore, 23/a — FIRENZE, via Cavour, 46/r — GENOVA, via XII Ottobre, 172/r — NAPOLI, via Chiaia, 5 — PALERMO, via Ruggero Settimo, 37 — ROMA, via del Tritone, 61/A — TORINO, via Roma, 80 e presso le librerie depositarie nei capoluoghi di provincia. Le richieste per corrispondenza devono essere inviate all'Istituto Poligrafico dello Stato — Direzione Commerciale — Piazza Verdi, 10 — 00100 Roma, versando l'importo, maggiorato delle spese di spedizione, a mezzo del c/c postale n. 1/2640. Le inserzioni, come da norme riportate nella testata della parte seconda, si ricevono in Roma (Ufficio Inserzioni — Via XX Settembre — Palazzo del Ministero del Tesoro). L'Agenzia di Milano e le suddette librerie concessionarie possono accettare solamente gli avvisi consegnati a mano e accompagnati dal relativo importo.

SOMMARIO

PARLAMENTO NAZIONALE

Camera dei deputati: Convocazione . . . . . Pag. 3738

LEGGI E DECRETI

1974

DECRETO DEL PRESIDENTE DELLA REPUBBLICA 30 marzo 1974, n. **903**.
Autorizzazione alla cassa mutua di malattia per gli esercenti attività commerciali della provincia di Roma ad acquistare un immobile . . . . . Pag. 3738

1975

LEGGE 26 maggio 1975, n. **187**.
Modifica alla legge 30 luglio 1951, n. 948, limitatamente alla disciplina dell'ammortamento di documenti rappresentativi di depositi bancari di modico valore . . Pag. 3739

LEGGE 26 maggio 1975, n. **188**.
Classificazione in seconda categoria delle opere di sistemazione del torrente Lamasinata a difesa della città di Bari . . . . . Pag. 3739

LEGGE 27 maggio 1975, n. **189**.
Provvidenze a favore delle imprese cantieristiche operanti nel porto di Ancona . . . . . Pag. 3739

LEGGE 27 maggio 1975, n. **190**.
Norme relative al funzionamento della biblioteca nazionale centrale «Vittorio Emanuele II» di Roma. Pag. 3739

LEGGE 31 maggio 1975, n. **191**.
Nuove norme per il servizio di leva . . . . . Pag. 3740

DECRETO DEL PRESIDENTE DELLA REPUBBLICA 7 marzo 1975, n. **192**.
Approvazione del nuovo statuto della «Chiesa evangelica luterana in Italia», in Roma . . . . . Pag. 3750

DECRETO DEL PRESIDENTE DELLA REPUBBLICA 7 marzo 1975, n. **193**.
Modificazioni allo statuto dell'Opera della Chiesa cristiana dei fratelli, in Firenze . . . . . Pag. 3750

DECRETO DEL PRESIDENTE DELLA REPUBBLICA 13 marzo 1975, n. **194**.
Riconoscimento, agli effetti civili, della unione delle parrocchie di S. Anna e di S. Lorenzo, in Montiglio Pag. 3750

DECRETO DEL PRESIDENTE DELLA REPUBBLICA 10 aprile 1975.
Nomina del presidente dell'Automobile club d'Italia. Pag. 3750

DECRETO MINISTERIALE 22 ottobre 1974.
Costituzione dell'ufficio provinciale del lavoro e della massima occupazione nella città di Oristano . . Pag. 3751

DECRETO MINISTERIALE 5 dicembre 1974.
Approvazione del regolamento che disciplina le attribuzioni degli uffici e degli organi centrali e periferici della Amministrazione autonoma degli archivi notarili Pag. 3751

DECRETO MINISTERIALE 9 maggio 1975.
Dichiarazione di notevole interesse pubblico di una zona in comune di Assemini . . . . . Pag. 3758

DECRETO MINISTERIALE 28 maggio 1975.
Proroga a ventuno mesi del trattamento straordinario di integrazione salariale in favore dei lavoratori dipendenti dalla S.p.a. Industrie A. Zanussi, in Pordenone, stabilimento di Rivoli Cascine Vica . . . . . Pag. 3759

TABELLA ALLEGATO A

SEDI E CIRCOSCRIZIONI DI COMPETENZA DELLE SOVRINTENDENZE

(*articoli* 4 *e* 11)

Torino: archivi notarili distrettuali, sussidiari e mandamentali dell'Emilia-Romagna, della Liguria, del Piemonte e della Valle d'Aosta.

Milano: archivi notarili distrettuali, sussidiari e mandamentali del Friuli-Venezia Giulia, della Lombardia, del Veneto e del Trentino-Alto Adige.

Roma: archivi notarili distrettuali, sussidiari e mandamentali degli Abruzzi, del Lazio, delle Marche, del Molise, della Sardegna, dell'Umbria e della Toscana.

Napoli: archivi notarili distrettuali, sussidiari e mandamentali della Basilicata, della Calabria, della Campania, delle Puglie e della Sicilia.

Visto, *il Ministro*: REALE

(4631)

DECRETO MINISTERIALE 9 maggio 1975.

Dichiarazione di notevole interesse pubblico di una zona in comune di Assemini.

IL MINISTRO
PER I BENI CULTURALI E AMBIENTALI

Vista la legge 29 giugno 1939, n. 1497, sulla protezione delle bellezze naturali;

Visto il regolamento approvato con regio decreto 3 giugno 1940, n. 1357, per l'applicazione della legge predetta;

Esaminati gli atti;

Considerato che la commissione provinciale di Cagliari per la protezione delle bellezze naturali, nell'adunanza del 2 aprile 1973, ha incluso nell'elenco delle località da sottoporre alla tutela paesistica compilato ai sensi dell'art. 2 della legge sopracitata il comune di Assemini (Cagliari);

Considerato che il verbale della suddetta commissione è stato pubblicato nei modi prescritti dall'art. 2 della precitata legge all'albo del comune di Assemini (Cagliari);

Visto che nessuna opposizione è stata presentata, a termini di legge, avverso la predetta proposta di vincolo;

Considerato che il vincolo comporta, in particolare, l'obbligo da parte del proprietario, possessore o detentore a qualsiasi titolo, dell'immobile ricadente nella località vincolata, di presentare alla competente soprintendenza, per la preventiva approvazione, qualunque progetto di opere che possano modificare l'aspetto esteriore della località stessa;

Riconosciuto che il comune predetto ha notevole interesse pubblico perchè rappresentato da una zona completamente coperta di densa vegetazione forestale, comprendente le foreste in miglior stato di conservazione di tutta l'isola sia per l'abbondanza e la varietà della fauna, compreso il cervo sardo, quanto per le innumerevoli sorgenti idriche;

Decreta:

La zona sita nel territorio del comune di Assemini ha notevole interesse pubblico ai sensi della legge 29 giugno 1939, n. 1497, art. 1, comma quarto, ed è quindi sottoposta a tutte le disposizioni contenute nella legge stessa. Tale zona comprende l'intera «isola» amministrativa del comune di Assemini racchiusa entro i confini con i territori comunali di Uta, Capoterra, Sarroch, Pula, Santadi, Narcao, Siliqua.

Il presente decreto sarà pubblicato ai sensi e per gli effetti dell'art. 12 del regolamento 3 giugno 1940, n. 1357, nella *Gazzetta Ufficiale* insieme con il verbale della commissione provinciale per la tutela delle bellezze naturali di Cagliari.

La soprintendenza ai monumenti di Cagliari curerà che il comune di Assemini provveda all'affissione della *Gazzetta Ufficiale* contenente il presente decreto all'albo comunale entro un mese dalla data della sua pubblicazione, e che il comune stesso tenga a disposizione degli interessati altra copia della *Gazzetta Ufficiale* con la planimetria della zona vincolata, giusta l'art. 4 della legge precitata.

La soprintendenza comunicherà al Ministero la data della affissione della *Gazzetta Ufficiale* stessa.

Avverso il presente decreto i proprietari, possessori o detentori comunque interessati alla sopradescritta zona hanno facoltà di ricorrere al Governo della Repubblica entro il termine di tre mesi dall'avvenuta pubblicazione all'albo del comune della *Gazzetta Ufficiale*, giusta il succitato art. 4 della legge 29 giugno 1939, n. 1497.

Roma, addì 9 maggio 1975

Il Ministro: SPADOLINI

COMMISSIONE PER LA TUTELA DELLE BELLEZZE NATURALI DELLA PROVINCIA DI CAGLIARI

Verbale della seduta del 2 aprile 1973

Il 2 aprile 1973, in seguito ad invito diramato dal soprintendente con note numeri 567 e 568 del 15 marzo u.s., per incarico del presidente prof. Lilliu, alle ore 17,30 si è riunita presso la sede della soprintendenza ai monumenti e gallerie di Cagliari, in via Caprera 9, la commissione per le bellezze naturali della provincia.

Sono posti all'ordine del giorno:

elenco delle località panoramiche del comune di Assemini.

(*Omissis*).

Prosegue la seduta per trattare la tutela panoramica del comune di Assemini.

Premesso che per il comune su citato, sentito il parere del sindaco interessato nella seduta del 17 aprile 1970, sulla necessità di salvaguardare da possibili speculazioni o distruzioni, le bellezze naturali del comune stesso, rappresentate da zone completamente coperte di densa vegetazione forestale, comprendenti le foreste in miglior stato di conservazione di tutta l'isola, sia per l'abbondanza e la varietà della fauna, compreso il cervo sardo, quanto per le innumerevoli sorgenti idriche.

(*Omissis*).

Ciò premesso, nella seduta odierna pur essendo assente il sindaco del comune interessato, la commissione dopo di aver preso in esame la cartografia preparata dal dott. Guala dell'ispettorato regionale delle foreste, non avendo nulla da obiettare, approva definitivamente il vincolo ai sensi della legge 29 giugno 1939, n. 1497, come «quadro naturale», per le parti comprese nei confini del comune di Assemini, secondo la planimetria allegata.

(*Omissis*).

(4122)

SI CERTIFICA CHE IL PRESENTE ATTO E' STATO PUBBLICATO ALL'ALBO PRETORIO DEL COMUNE DAL - 9 OTT. 1975 AL 13 GEN. 1976

Assemini, li 14 GEN. 1976

COMMISSIONE PROVINCIALE PER LE BELLEZZE NATURALI

ZONA PANORAMICA DELLA FRAZIONE DEL COMUNE DI ASSEMINI

Scala 1:25000



Assemini - Isola Amministrativa
(DM 09/05/1975)

All. 1.0
Sintesi delle analisi su
Data Base Multiprecisione (2009)

1v

1i

2i

Incoerenze tra decreto e planimetria ufficiale
Variazioni dovute a trasformazioni del terreno
Perimetro proposto esito della ricognizione

Regione Autonoma della Sardegna
Assessorato degli Enti Locali, Finanze e Urbanistica
Direzione Generale della Pianificazione Urbanistica Territoriale e della Vigilanza Edilizia
SERVIZIO SISTEMA INFORMATIVO TERRITORIALE REGIONALE

Data Base Multiprecisione

SUPICI
PARTICOLARI ARCHITETTONICI E MANUFATTI
VIABILITA' STRADALE
VIABILITA' FERROVIARIA
IDROGRAFIA
LIMITI
VEGETAZIONE
OROGRAFIA
PUNTI QUOTATI

1:10.000

Pc

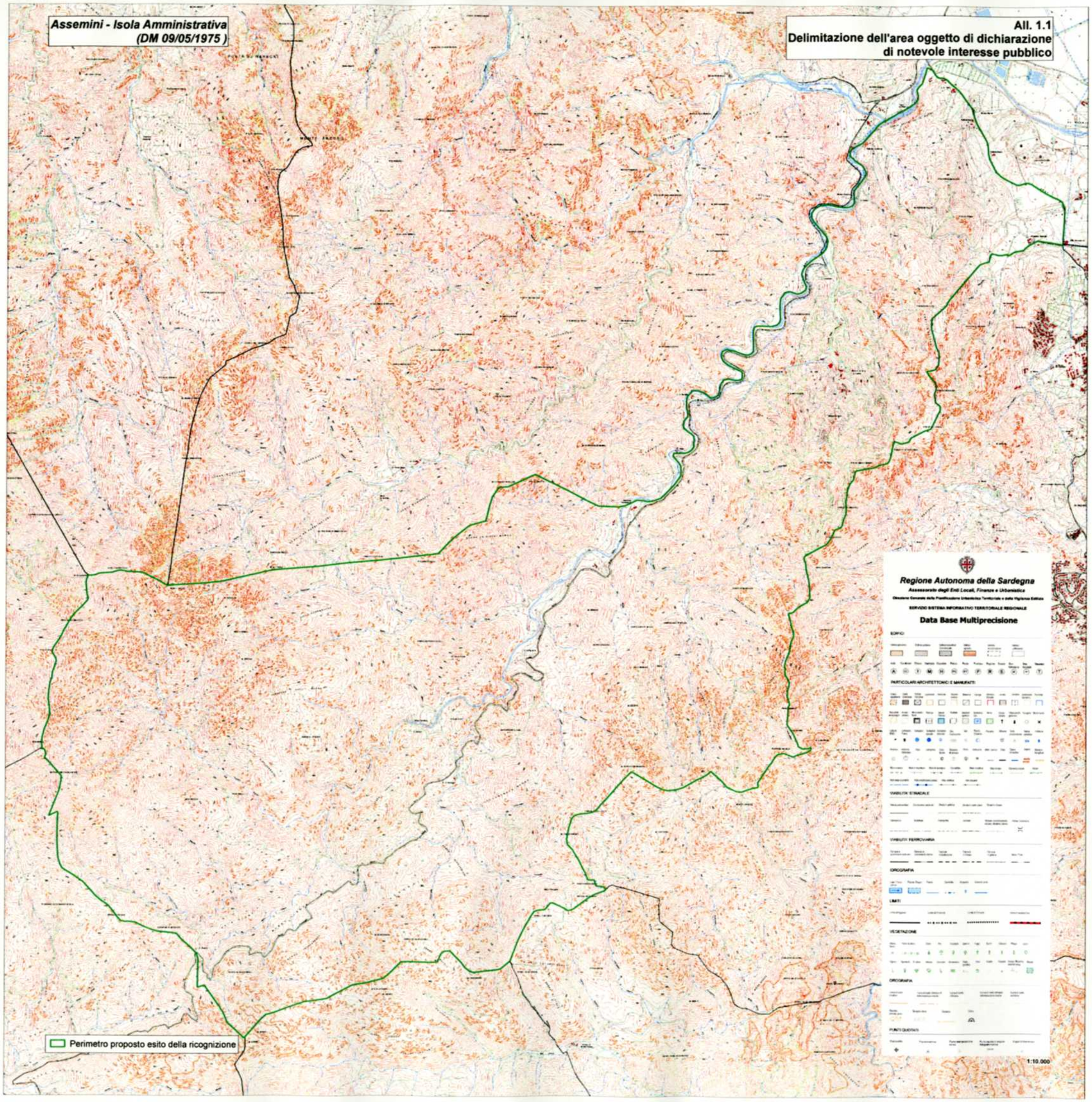
Assemini - Isola Amministrativa
(DM 09/05/1975)
All. 1.1
Delimitazione dell'area oggetto di dichiarazione
di notevole interesse pubblico
Perimetro proposto esito della ricognizione
Regione Autonoma della Sardegna
Assessorato degli Enti Locali, Finanze e Urbanistica
Direzione Generale della Pianificazione Urbanistica Territoriale e della Vigilanza Edilizia
SERVIZIO SISTEMA INFORMATIVO TERRITORIALE REGIONALE
Data Base Multiprecisione
EDIFICI
PARTICOLARI ARCHITETTONICI E MANUFATTI
VIABILITA' STRADALE
VIABILITA' FERROVIARIA
OROGRAFIA
LIMITI
VEGETAZIONE
OROGRAFIA
PUNTI QUOTATI
1:10.000