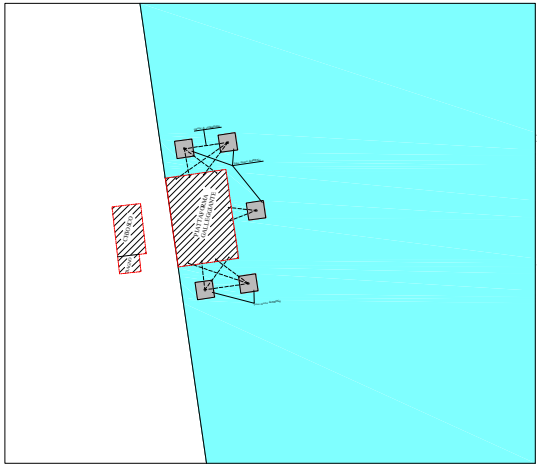

LINEA DI COSTA — AREA OGGETTO DI CONCESSIONE — SPECCHIO D'ACQUA

Pianta Punti Ancoraggio - Scala 1:200

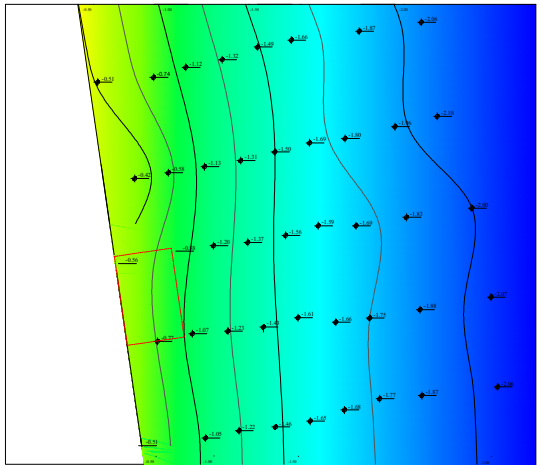

LINEA DI COSTA — AREA OGGETTO DI CONCESSIONE

Planimetria profondità fondale - Scala 1:200

STATO DI PROGETTO

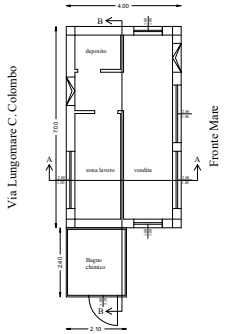

Pianta piano terra - scala 1:50

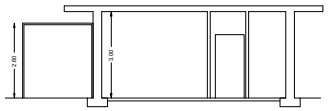

Sez B-B - scala 1:50

CALCOLO SUPERFICI

SUP. CHIOSCO = 4.00 m x 7.00 m = 28.00 mq
BAGNO = 2.40 mx 2.10 m = 5.04 mq

CALCOLO VOLUMI

VOL. CHIOSCO = 28.00 mq x 3.00 m = 84.00 mc
BAGNO = 5.04 mq x 2.60 m = 13.10 mc

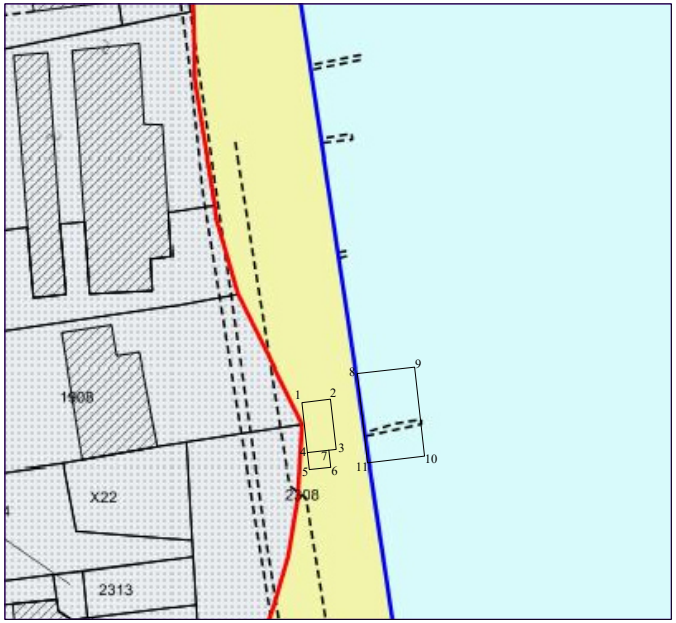

Stralcio SID - scala 1:200

AREA DEMANIALE RICHIESTA IN CONCESSIONE	
TERRENA	33 MQ
MARINA	100 MQ

Area Demaniale

Specchio d'acqua

Linea demaniale

Linea di costa

Aree richieste in concessione

AREA DEMANIALE SPECCHIO D'ACQUA E TERRENA		
PUNTI	COORDINATE NORD E EST	
1	4324776,6 N	1453217,91 E
2	4324777,1 N	1453221,87 E
3	4324770,16 N	1453222,75 E
4	4324769,65 N	1453218,78 E
5	4324767,27 N	1453219,08 E
6	4324767,64 N	1453222,06 E
7	4324770,03 N	1453221,76 E
8	4324780,79 N	1453225,65 E
9	4324782,02 N	1453233,41 E
10	4324769,67 N	1453235,36 E
11	4324768,42 N	1453227,46 E

COMUNE DI SANT'ANTIOCO
PROVINCIA DI SUD-SARDEGNA

RICHIESTA CONCESSIONE DEMANIALE PER IL POSIZIONAMENTO DI UN CHIOSCO AMOVIBILE E OCCUPAZIONE DI UNA PORZIONE DI SPECCHIO D'ACQUA

TAVOLA PER DEMANIO — UNICA

La Tartaruga Diaccad

STUDIO TECNICO ASSOCIATO DELL'ING. MAURIZIO MATTA

I TECNICI
DOTT. ING. MATTA MAURIZIO FRANCESCO
ARCH. VACCA VALENTINA
ING. JR. CAULI CRISTIANO
GEOM. MATTA NICOLA