

REGIONE AUTONOMA DELLA SARDEGNA
Ufficio Commissario Governativo per l'Emergenza Idrica in Sardegna

SITUAZIONE DELLE RISORSE IDRICHE DISPONIBILI NEGLI INVASI
AL NETTO DELLE ACQUE MORTE

CONFRONTO DATI DAL 30 APRILE AL 15 MAGGIO 2007

DENOMINAZIONE INVASO	ZONE IDROGRAFICHE	CAPACITA' INVASO (*)		RISORSE ACCUMULATE Mmc					
		massima Mmc	autorizzata Mmc	30-apr		15-mag		var. invaso	var. zona
				tot.zona		tot.zona			
COGHINAS	III - Coghinas- Mannu-Temo	261,929	223,906	199,033		191,000		-8,033	
CASTELDORIA	"	3,470	3,470	1,329		1,000		-0,329	
CUGA	"	33,925	25,000	18,897		18,372		-0,525	
TEMO(****)	"	81,176	58,865	58,865		58,334		-0,531	
BIDIGHINZU	"	11,000	11,000	3,172		3,234		0,062	
BUNNARI	"	1,610	1,610	0,000		0,000		0,000	
MANNU PATTADA	"	71,840	71,840	63,490	344,786	64,000	335,940	0,510	-8,846
LISCIA	IV - Liscia	104,000	104,000	102,939	102,939	103,218	103,218	0,279	0,279
POSADA	V - Posada Cedrino	25,000	25,000	25,000		24,930		-0,070	
CEDRINO	"	16,050	16,050	15,239	40,239	14,898	39,828	-0,341	-0,411
SANTA LUCIA	VI - Sud-Orientale	3,100	3,100	3,120		3,120		0,000	
BAU MUGGERIS	"	58,367	58,367	54,182	57,302	52,900	56,020	-1,282	-1,282
GOVOSSAI (**)	II - Tirso	3,062	2,231	2,231		2,231		0,000	
OLAI (**)	"	16,200	16,200	16,200		16,200		0,000	
SOS CANALES	"	3,580	3,580	3,390		3,401		0,011	
BENZONE	"	1,108	1,108	0,500		0,500		0,000	
CUCCHINADORZA	"	16,986	16,986	7,825		5,800		-2,025	
GUSANA	"	58,903	58,903	52,278		54,600		2,322	
Da riserva strategica sistema Taloro				-19,000		-19,000	(****)		
CANTONIERA	"	748,200	430,000	459,890		455,823		-4,067	
TORREI	"	0,940	0,940	0,934	524,248	0,934	520,489	0,000	-3,759
MONTE PRANU	I - Sulcis	49,300	49,300	31,261		31,616		0,355	
BAU PRESSIU	"	8,250	8,250	5,020		5,060		0,040	
FLUMENDOSA(***)	VII	263,000	263,000	259,316		262,014		2,698	
BASSO CIXERRI	Flumendosa-Campidano-Cixerri	24,000	24,000	22,866		22,866		0,000	
RIO LENI	"	19,500	19,500	19,410		19,410		0,000	
IS BARROCUS	"	12,250	12,250	11,758		12,313		0,555	
MULARGIA	"	323,000	323,000	313,280		311,115		-2,165	
FLUMINEDDU	"	1,420	1,420	0,260		0,245		-0,015	
SA FORADA	"	1,270	1,130	0,948		1,008		0,060	
CASAFIUME	"	0,750	0,750	0,464		0,310		-0,154	
SIMBIRIZZI	"	30,300	30,300	17,395		17,649		0,254	
PUNTA GENNARTA	"	12,700	12,700	4,358		4,517		0,159	
MEDAU ZIRIMILIS	"	18,800	6,700	5,276		5,287		0,011	
CORONGIU	"	4,740	4,740	4,191	695,803	4,105	697,515	-0,086	1,712
TOTALE		2.289,726	1.889,196	1765,317		1753,010		-12,307	
TOTALE al netto di Coghinas e Mannu Pattada		1.955,957	1.593,450	1502,794		1498,010		-4,784	

(*) Le capacità indicate sono al netto delle acque morte - volume di acqua che non può essere derivato per l'utilizzazione in quanto al di sotto della quota minima di invaso.

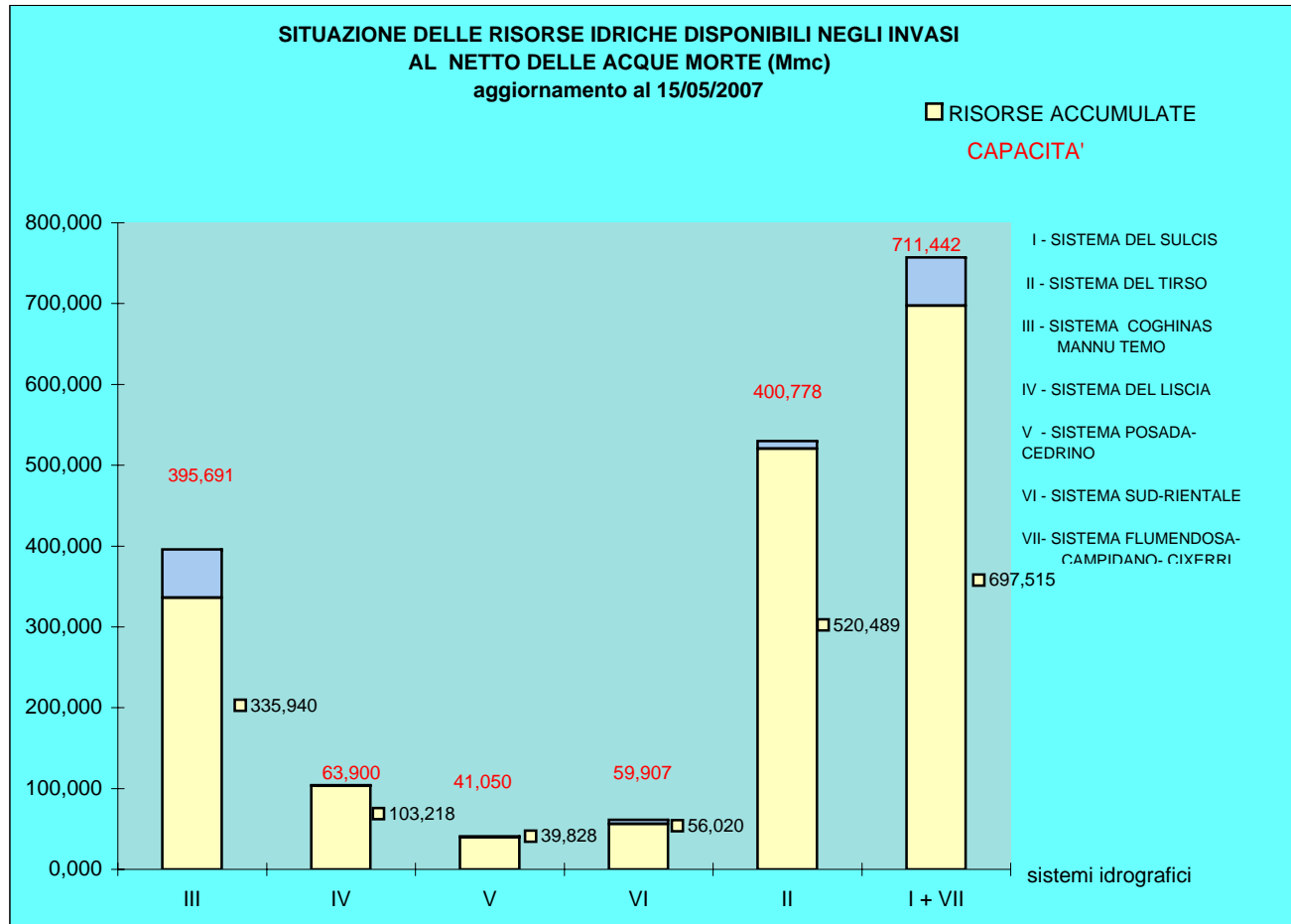
(**) Il volume di acque morte è interamente utilizzabile

(***) Con l'utilizzazione della stazione di pompaggio sono disponibili 30 Mmc di acque morte -

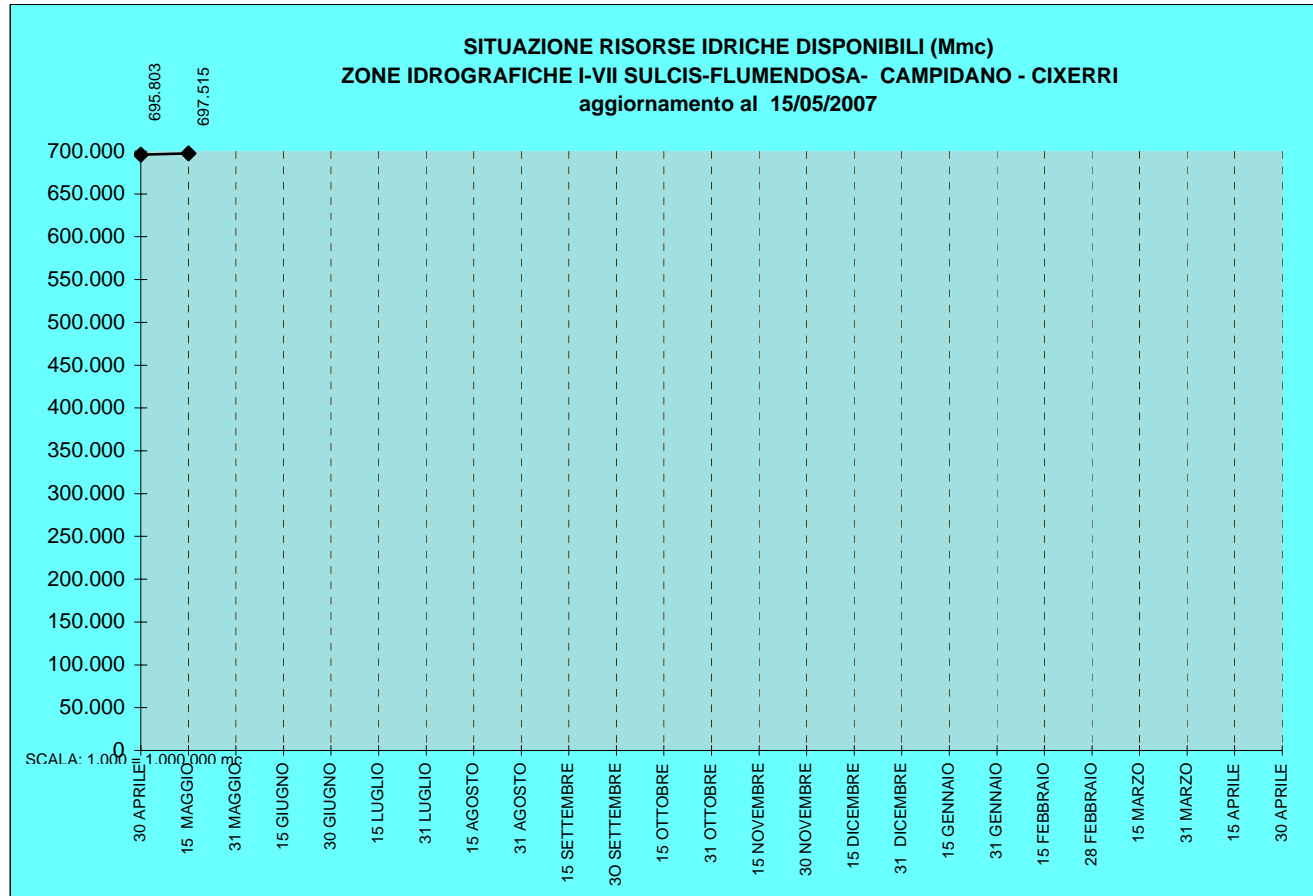
(****) Totale disponibile nel sistema Taloro al **15/05/2007** **41,900** Mmc

(*****) Autorizzazione temporanea al superamento della quota autorizzata (invasi sperimentali fino a 79,542)

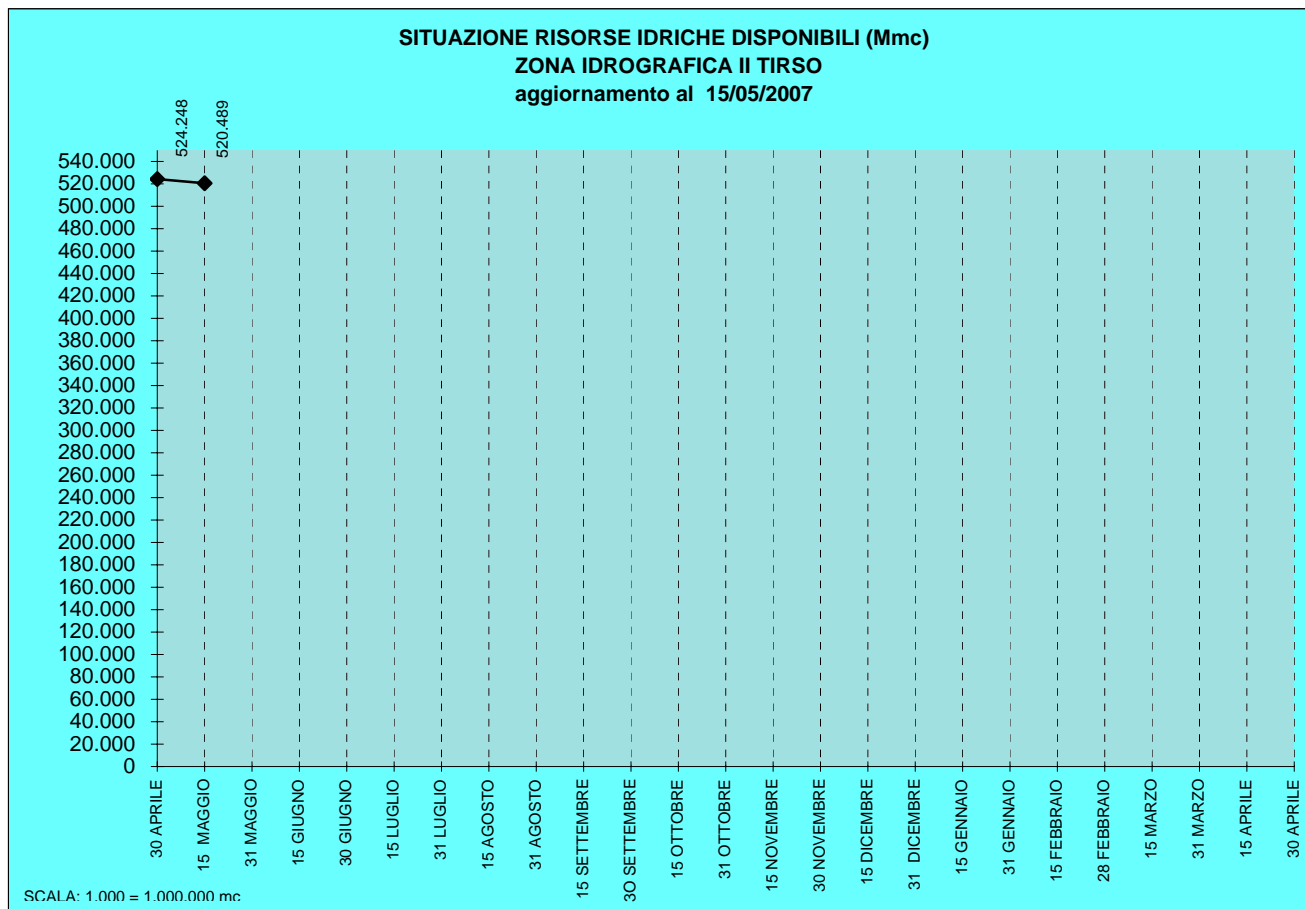
REGIONE AUTONOMA DELLA SARDEGNA
Ufficio Commissario Governativo per l'Emergenza Idrica in Sardegna



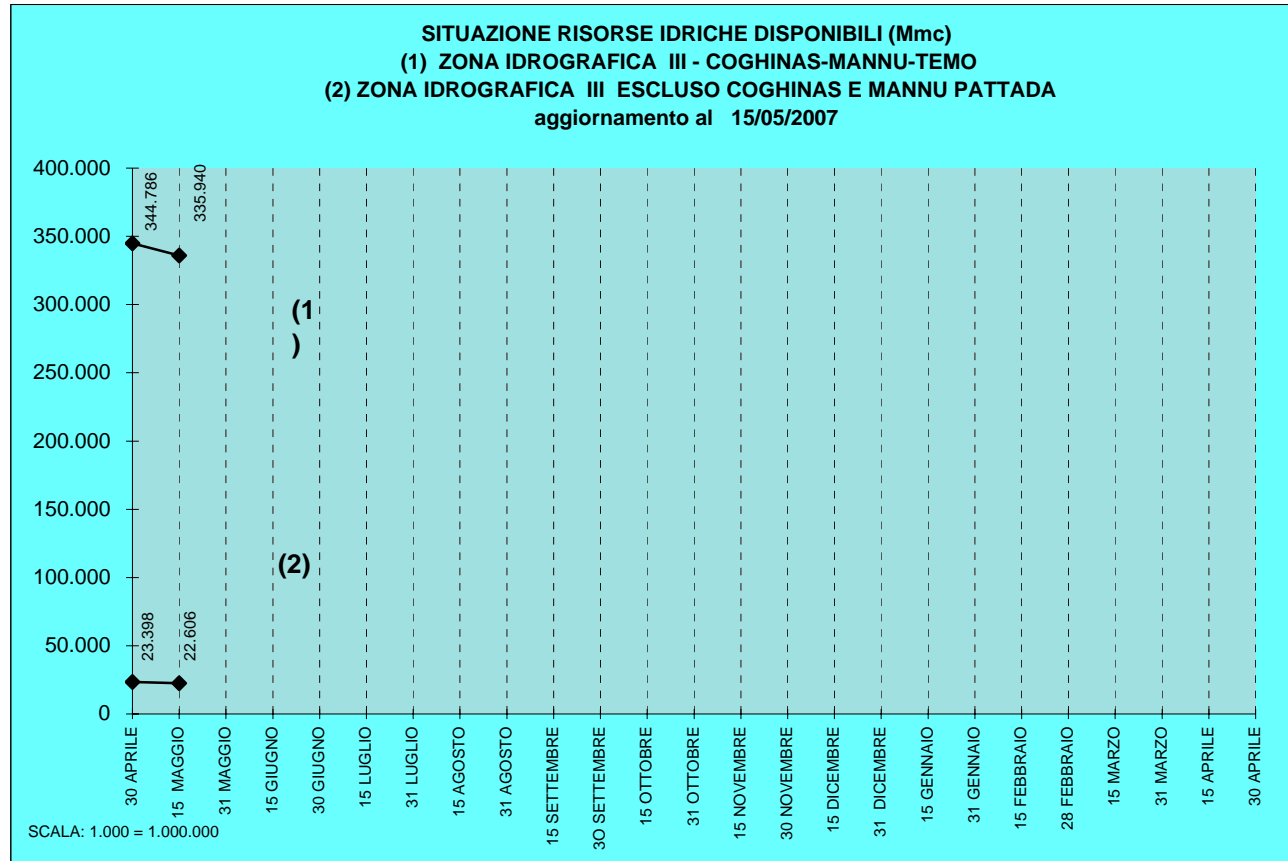
REGIONE AUTONOMA DELLA SARDEGNA
Ufficio del Commissario Governativo per l'Emergenza Idrica in Sardegna



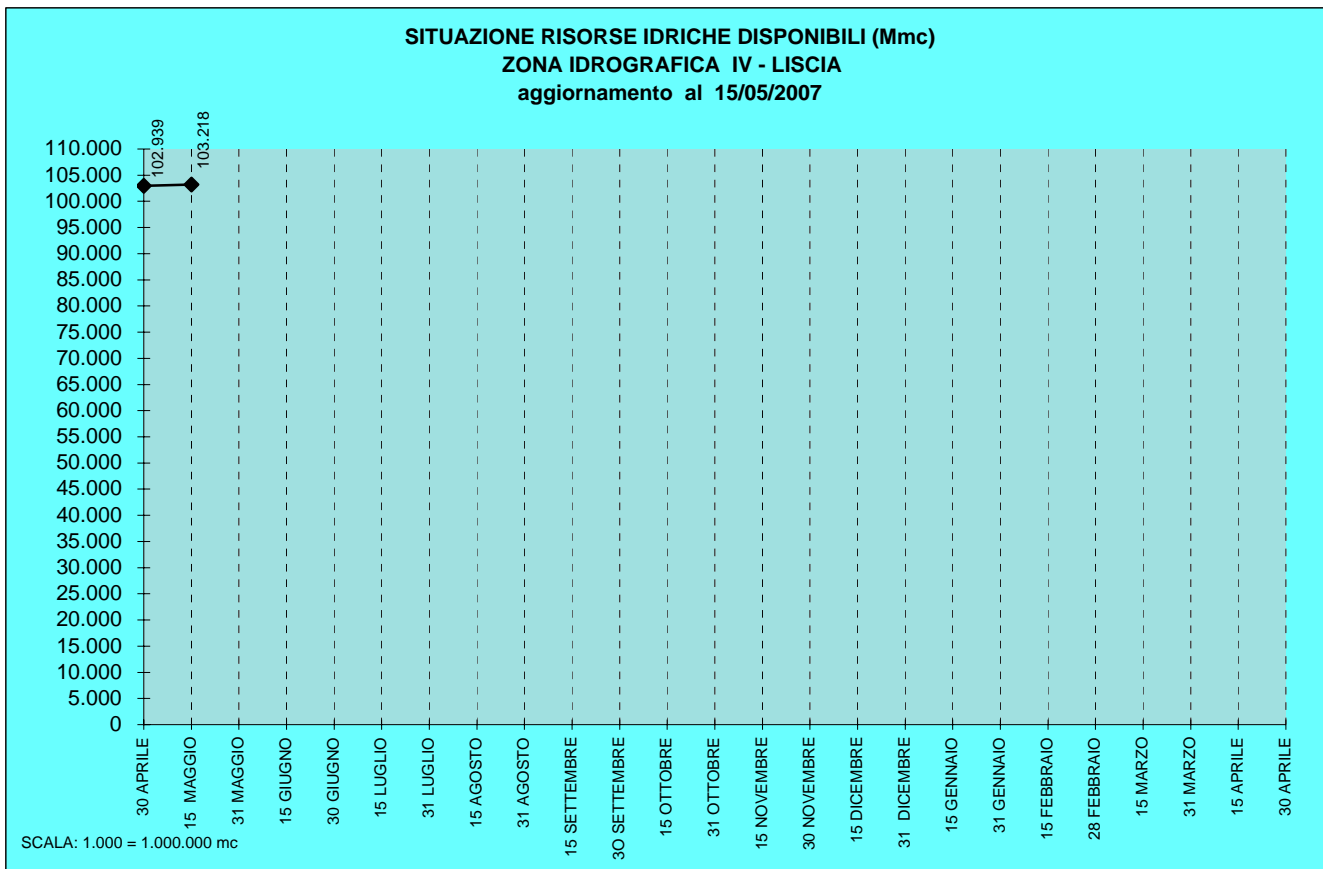
REGIONE AUTONOMA DELLA SARDEGNA
Ufficio del Commissario Governativo per l'Emergenza Idrica in Sardegna



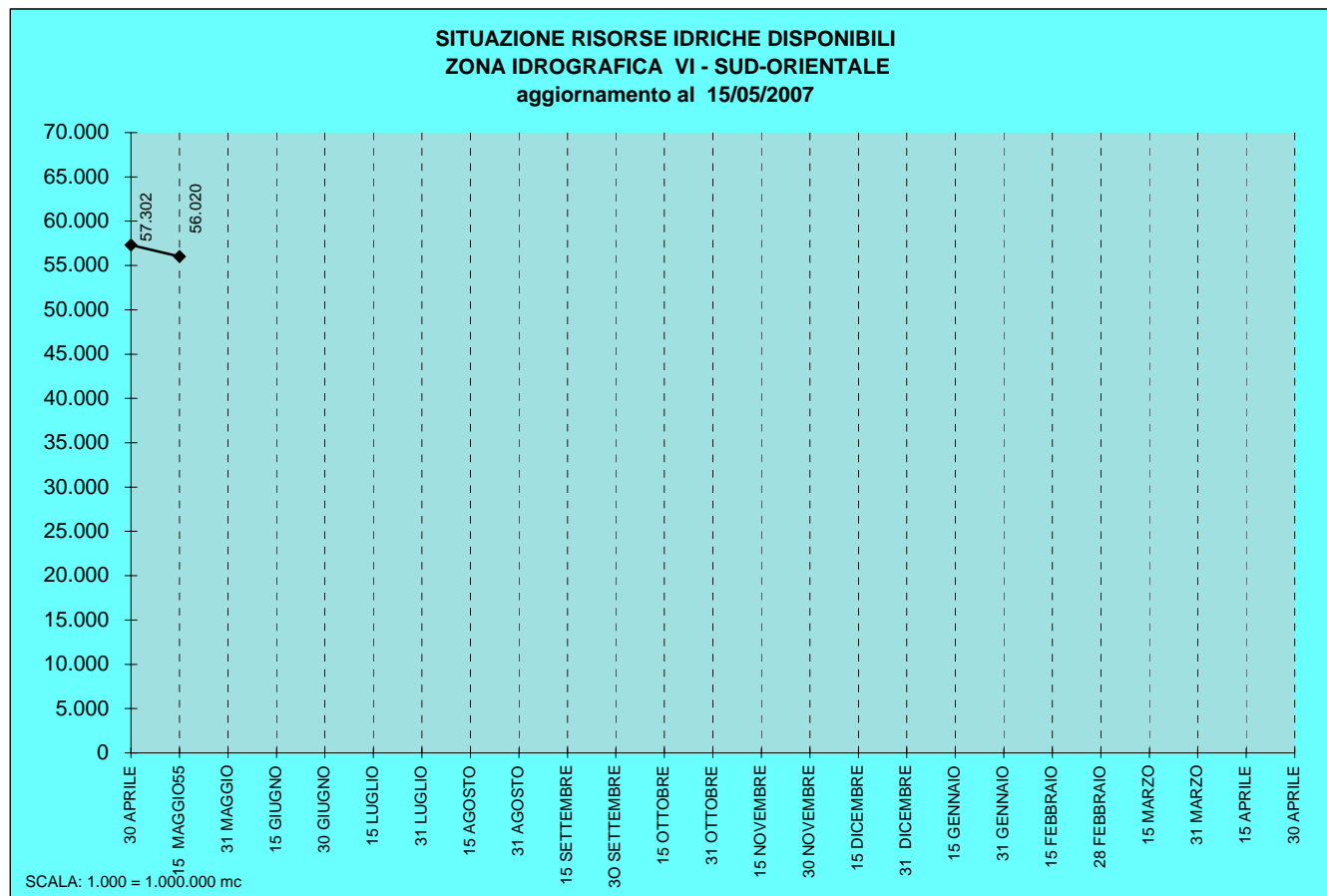
REGIONE AUTONOMA DELLA SARDEGNA
Ufficio del Commissario Governativo per l'Emergenza Idrica in Sardegna



REGIONE AUTONOMA DELLA SARDEGNA
Ufficio del Commissario Governativo per l'Emergenza Idrica in Sardegna



REGIONE AUTONOMA DELLA SARDEGNA
Ufficio del Commissario Governativo per l'Emergenza Idrica in Sardegna



REGIONE AUTONOMA DELLA SARDEGNA
Ufficio del Commissario Governativo per l'Emergenza Idrica in Sardegna

