



REGIONE AUTONOMA DELLA SARDEGNA
 ASSESSORATO DEGLI ENTI LOCALI, FINANZE E URBANISTICA
 Direzione Generale della pianificazione urbanistica territoriale e della vigilanza edilizia
 Ufficio del Piano

Art. 52 del P.P.R. – AREE CARATTERIZZATE DA INSEDIAMENTI STORICI – Allegato 1/3 alla determinazione n. 228/D.G. del 18/02/2009

Centro di antica e prima formazione del P.P.R. – verifica del perimetro del centro di antica e prima formazione a scala comunale – perimetro del centro storico nello strumento urbanistico vigente

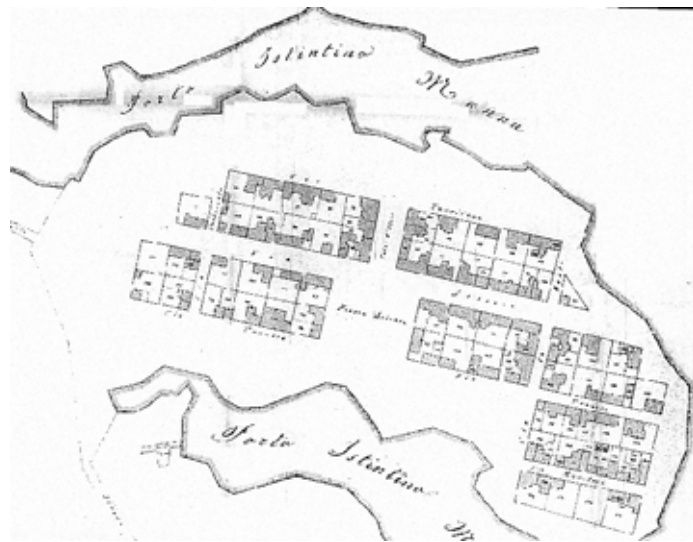


PIANO PARTICOLAREGGIATO



STRUMENTO URBANISTICO VIGENTE – PRG del 1989


Nel PRG del comune di Stintino è presente la zona A2.
 Il Comune di Stintino è dotato di Piano Particolareggiato, approvato con Deliberazione del Consiglio Comunale n° 42 del 30/11/1994



CARTOGRAFIA STORICA



 Perimetro da PPR

 Perimetro di cui all'art. 52, comma 2 delle NTA, verificato congiuntamente con il comune.

Il comune ha approvato l'atto ricognitivo del perimetro del centro di antica e prima formazione verificato in sede di copianificazione con l'Ufficio del Piano della RAS, con **Deliberazione del Consiglio Comunale n° 24 del 22/05/2008**

Il Direttore Generale della Pianificazione Urbanistica
 F.to Paola Lucia Cannas



REGIONE AUTONOMA DELLA SARDEGNA
 ASSESSORATO DEGLI ENTI LOCALI, FINANZE E URBANISTICA
 Direzione Generale della pianificazione urbanistica territoriale e della vigilanza edilizia
 Ufficio del Piano

Art. 52 del P.P.R. – AREE CARATTERIZZATE DA INSEDIAMENTI STORICI – Allegato 2/3 alla determinazione n. 228/D.G. del 18/02/2009

Centro di antica e prima formazione del P.P.R. – verifica del perimetro del centro di antica e prima formazione a scala comunale – perimetro del centro storico nello strumento urbanistico vigente




CARTOGRAFIA STORICA



STRUMENTO URBANISTICO VIGENTE – PRG del 1989



 Perimetro da PPR

 Perimetro di cui all'art. 52, comma 2 delle NTA, verificato congiuntamente con il comune.

Nel PRG del comune di Stintino, per la Tonnara sud, non è presente la zona A. La Tonnara sud non è dotata di piano particolareggiato.

Il comune ha approvato l'atto ricognitivo del perimetro del centro di antica e prima formazione verificato in sede di copianificazione con l'Ufficio del Piano della RAS, con **Deliberazione del Consiglio Comunale n° 24 del 22/05/2008**

Il Direttore Generale della Pianificazione Urbanistica
 F.to Paola Lucia Cannas



REGIONE AUTONOMA DELLA SARDEGNA
 ASSESSORATO DEGLI ENTI LOCALI, FINANZE E URBANISTICA
 Direzione Generale della pianificazione urbanistica territoriale e della vigilanza edilizia
 Ufficio del Piano

Art. 52 del P.P.R. – AREE CARATTERIZZATE DA INSEDIAMENTI STORICI - Allegato 3/3 alla determinazione n. 228/D.G. del 18/02/2009

Centro di antica e prima formazione del P.P.R. – verifica del perimetro del centro di antica e prima formazione a scala comunale – perimetro del centro storico nello strumento urbanistico vigente



CARTOGRAFIA STORICA



STRUMENTO URBANISTICO VIGENTE – PRG del 1989



Tonnara nord

Noghideddu




Perimetro da PPR

Nel PRG del comune di Stintino, per le Tonnare e la Frazione di Noghideddu, non è presente la zona A. Le Tonnara nord e la frazione di Noghideddu non sono dotate di piano particolareggiato.

In conseguenza degli ulteriori approfondimenti effettuati in sede di copianificazione è emerso che attualmente non sono più presenti edifici storici e non è più leggibile la matrice storica.

Il Direttore Generale della
Pianificazione Urbanistica
F.to Paola Lucia Cannas