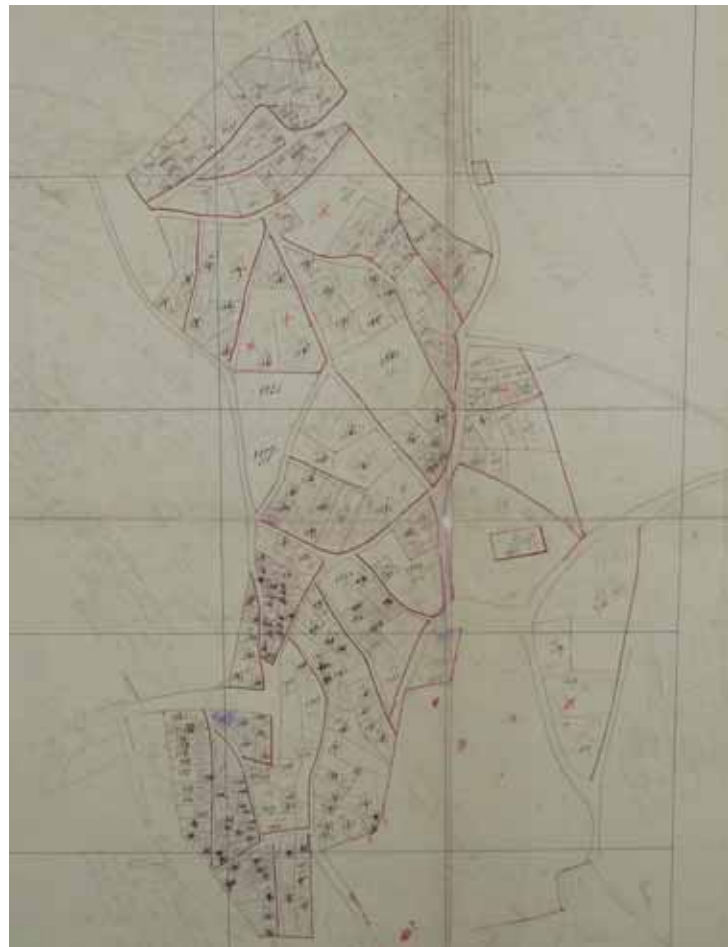




REGIONE AUTONOMA DELLA SARDEGNA  
 ASSESSORATO DEGLI ENTI LOCALI, FINANZE E URBANISTICA  
 Direzione Generale della pianificazione urbanistica territoriale e della vigilanza edilizia  
 Ufficio del Piano

Art. 52 del P.P.R. – AREE CARATTERIZZATE DA INSEDIAMENTI STORICI - Allegato alla determinazione n. 420/D.G. del 06/03/2009

Centro di antica e prima formazione del P.P.R. – verifica del perimetro del centro di antica e prima formazione a scala comunale – perimetro del centro storico nello strumento urbanistico vigente



PIANO PARTICOLAREGGIATO

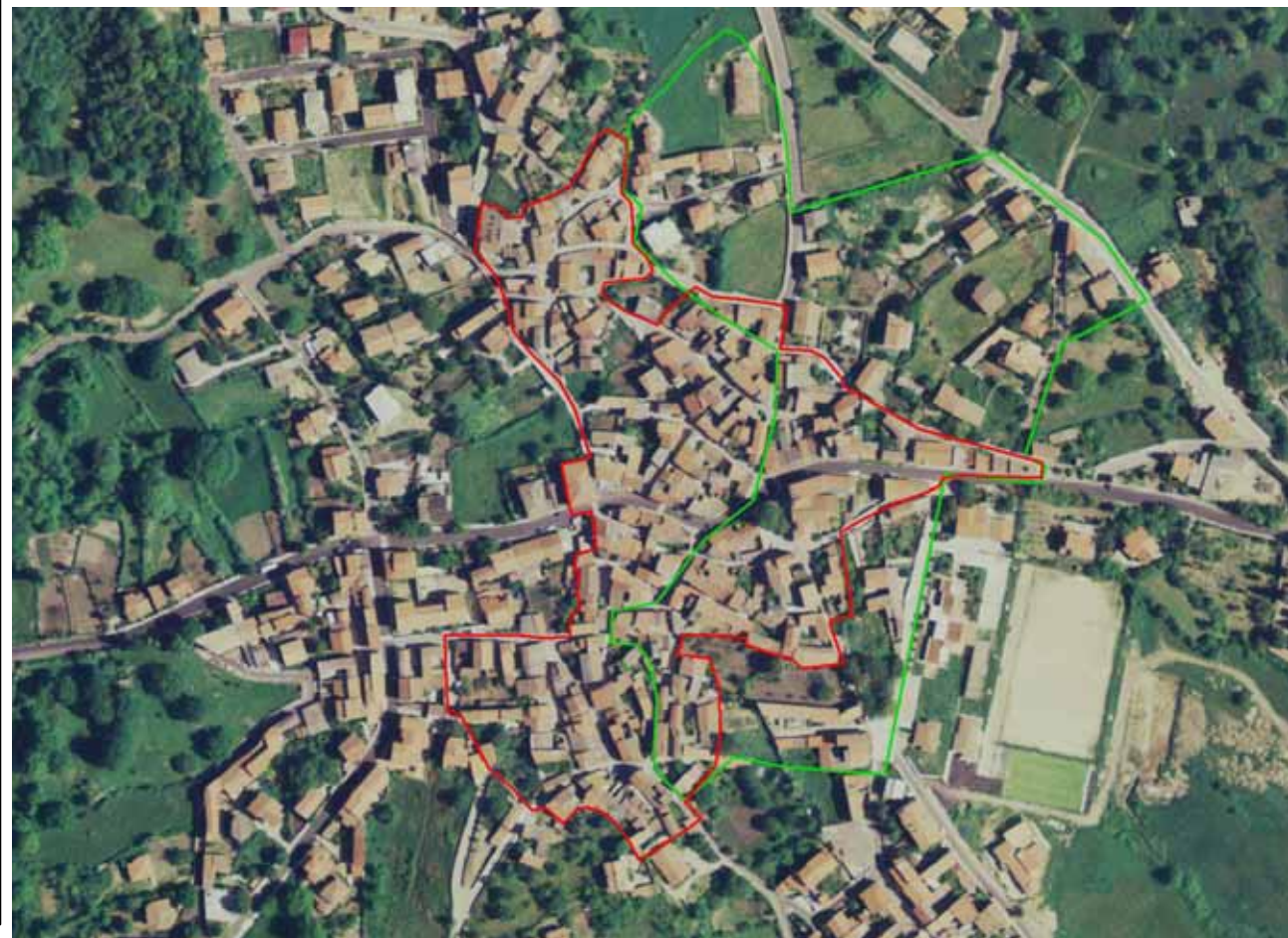


STRUMENTO URBANISTICO VIGENTE – PDF del 1985


Nel PDF del comune di Austis è presente la zona A.  
 Il Comune di Austis è dotato di Piano Particolareggiato, approvato con Deliberazione del Consiglio Comunale n° 120 del 23/08/1992



CARTOGRAFIA STORICA



  
 Perimetro da PPR

  
 Perimetro di cui all'art. 52, comma 2 delle NTA, verificato congiuntamente con il comune.

Il comune ha approvato l'atto ricognitivo del perimetro del centro di antica e prima formazione verificato in sede di copianificazione con l'Ufficio del Piano della RAS, con **Deliberazione del Consiglio Comunale n° 43 del 09/12/2008**

Il Direttore Generale della Pianificazione Urbanistica  
 F.to Paola Lucia Cannas