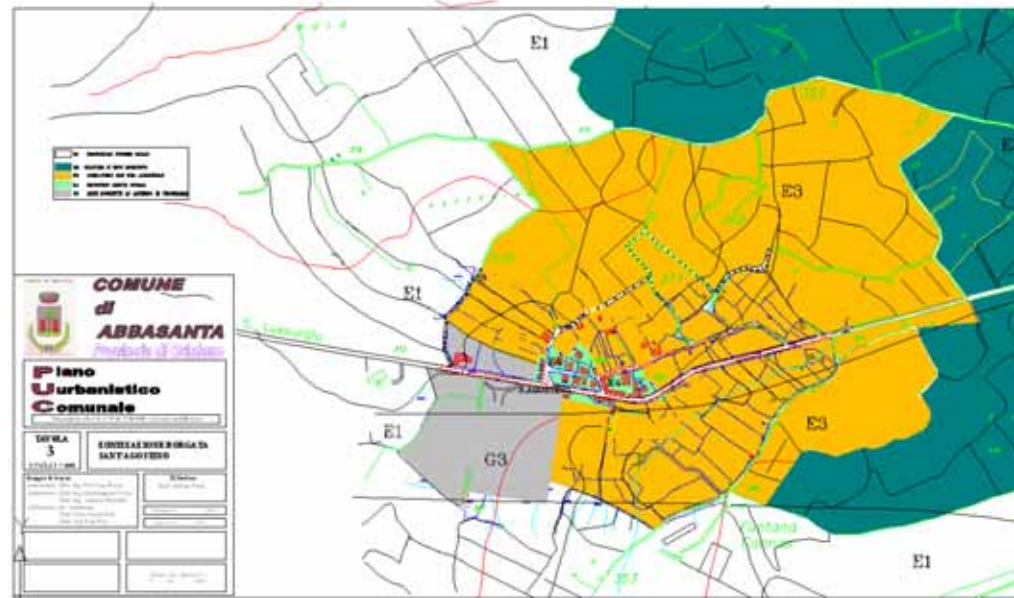




REGIONE AUTONOMA DELLA SARDEGNA
 ASSESSORATO DEGLI ENTI LOCALI, FINANZE E URBANISTICA
 Direzione Generale della pianificazione urbanistica territoriale e della vigilanza edilizia
 Ufficio del Piano

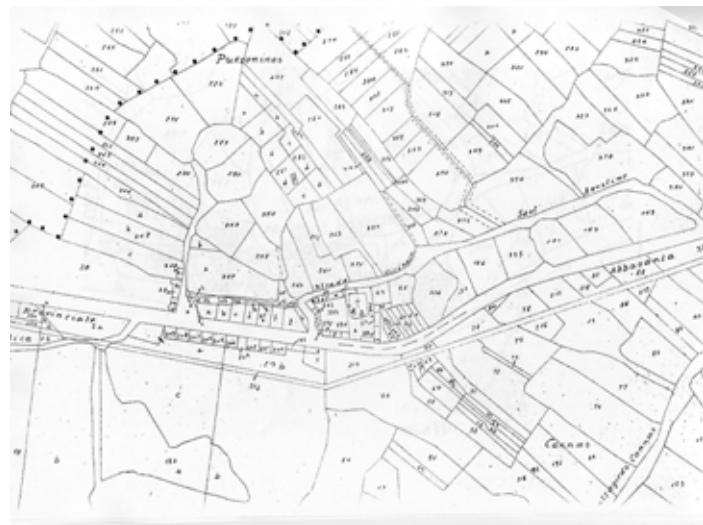
Art. 52 del P.P.R. – AREE CARATTERIZZATE DA INSEDIAMENTI STORICI - Allegato alla determinazione n. 29/D.G. del 15/01/2009

Centro di antica e prima formazione del P.P.R. – verifica del perimetro del centro di antica e prima formazione a scala comunale – perimetro del centro storico nello strumento urbanistico vigente



STRUMENTO URBANISTICO VIGENTE – PUC del 2002


Nel PUC del comune di Abbasanta, per la borgata di S. Agostino, non è presente la zona A. La frazione di S. Agostino non è dotata di Piano Particolareggiato.



CARTOGRAFIA STORICA



 Perimetro da PPR

 Perimetro di cui all'art. 52, comma 2 delle NTA, verificato congiuntamente con il comune.

Il comune ha approvato l'atto ricognitivo del perimetro del centro di antica e prima formazione verificato in sede di copianificazione con l'Ufficio del Piano della RAS, con **Deliberazione del Consiglio Comunale n° 21 del 16/03/2007**

Il Direttore Generale della Pianificazione Urbanistica
 F.to Paola Lucia Cannas