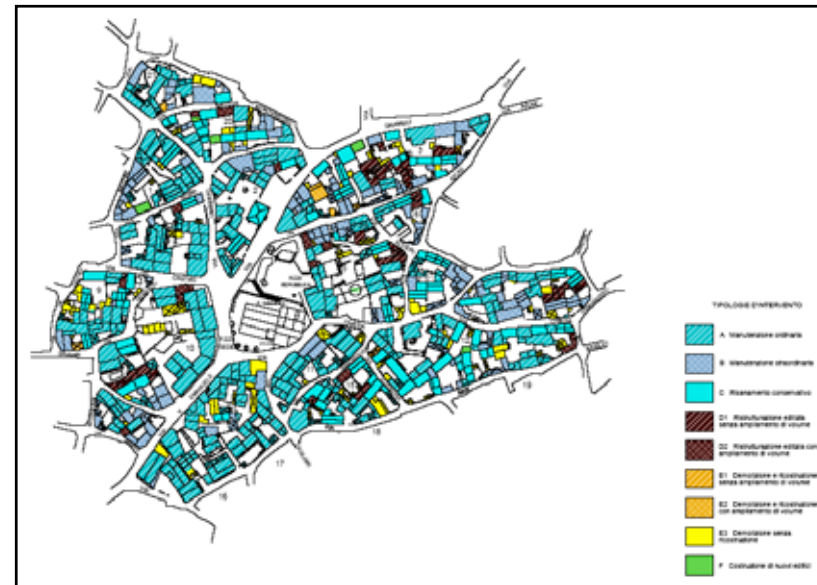




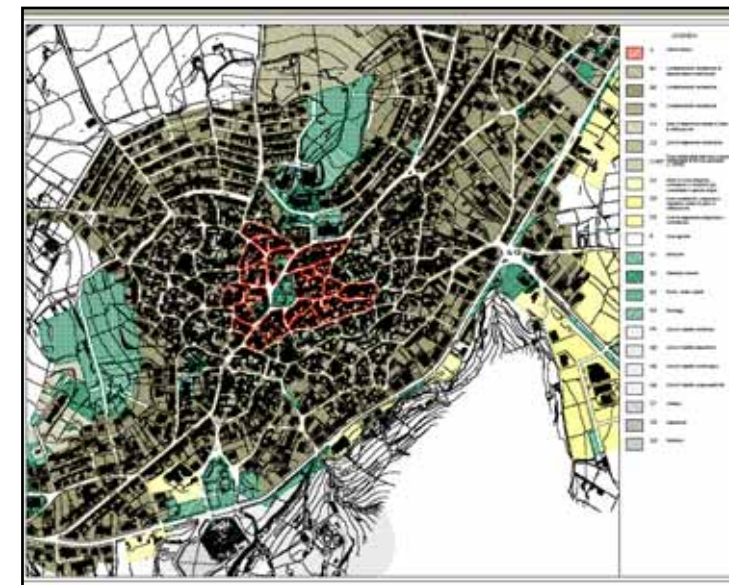
REGIONE AUTONOMA DELLA SARDEGNA  
 ASSESSORATO DEGLI ENTI LOCALI, FINANZE E URBANISTICA  
 Direzione Generale della pianificazione urbanistica territoriale e della vigilanza edilizia  
 Ufficio del Piano

Art. 52 del P.P.R. – AREE CARATTERIZZATE DA INSEDIAMENTI STORICI - Allegato alla determinazione n. 2900/D.G. del 05/12/2008

Centro di antica e prima formazione del P.P.R. – verifica del perimetro del centro di antica e prima formazione a scala comunale – perimetro del centro storico nello strumento urbanistico vigente



PIANO PARTICOLAREGGIATO

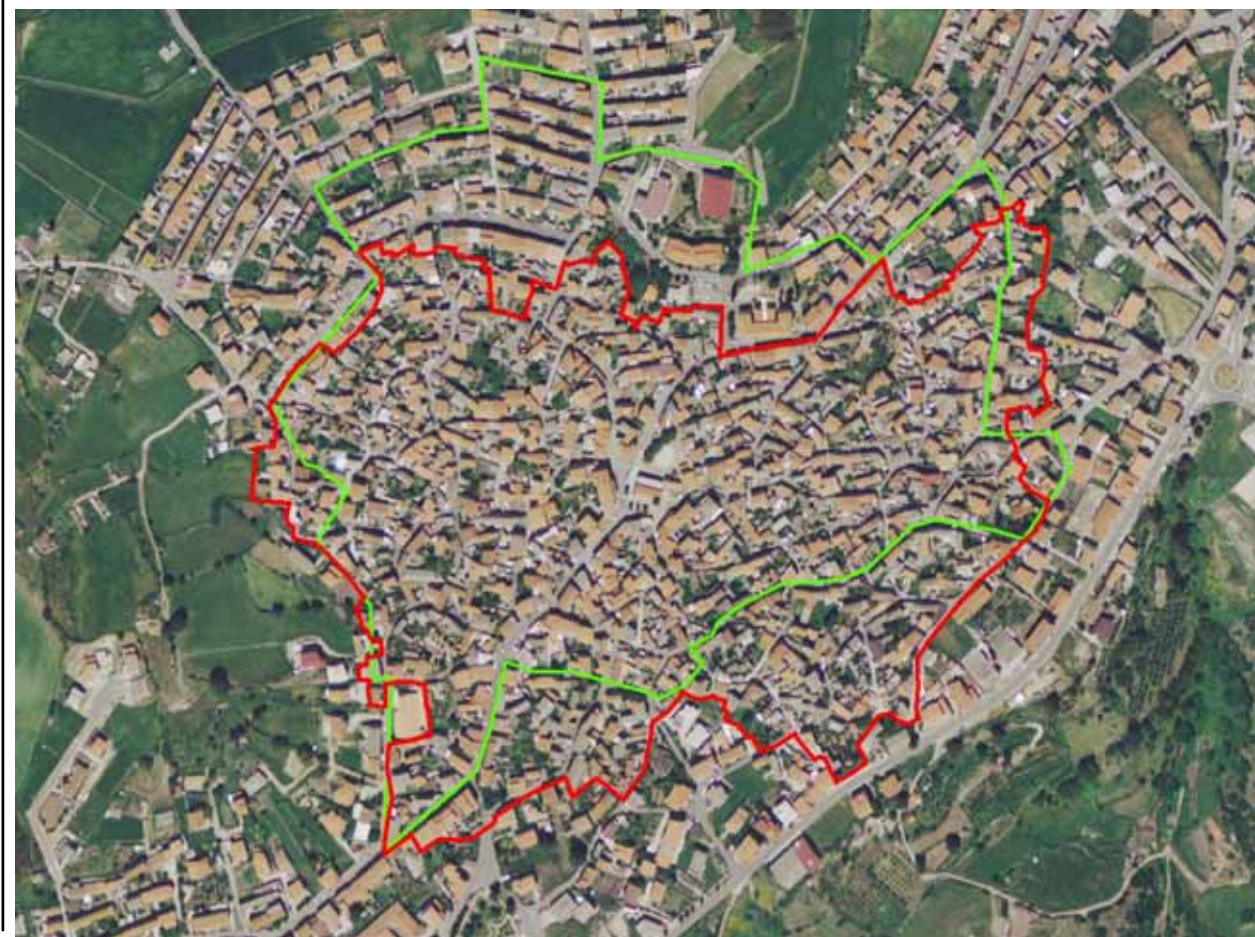


STRUMENTO URBANISTICO VIGENTE – PUC del 2004


Nel PUC del comune di Samugheo è presente la zona A.  
 Il Comune di Samugheo è dotato di Piano Particolareggiato, adottato con Deliberazione del Consiglio Comunale n° 40 del 21/10/2008



CARTOGRAFIA STORICA



 Perimetro da PPR

 Perimetro di cui all'art. 52, comma 2 delle NTA, verificato congiuntamente con il comune.

Il comune ha approvato l'atto ricognitivo del perimetro del centro di antica e prima formazione verificato in sede di copianificazione con l'Ufficio del Piano della RAS, con **Deliberazione del Consiglio Comunale n° 41 del 21/10/2008**

Il Direttore Generale della Pianificazione Urbanistica  
 F.to Paola Lucia Cannas