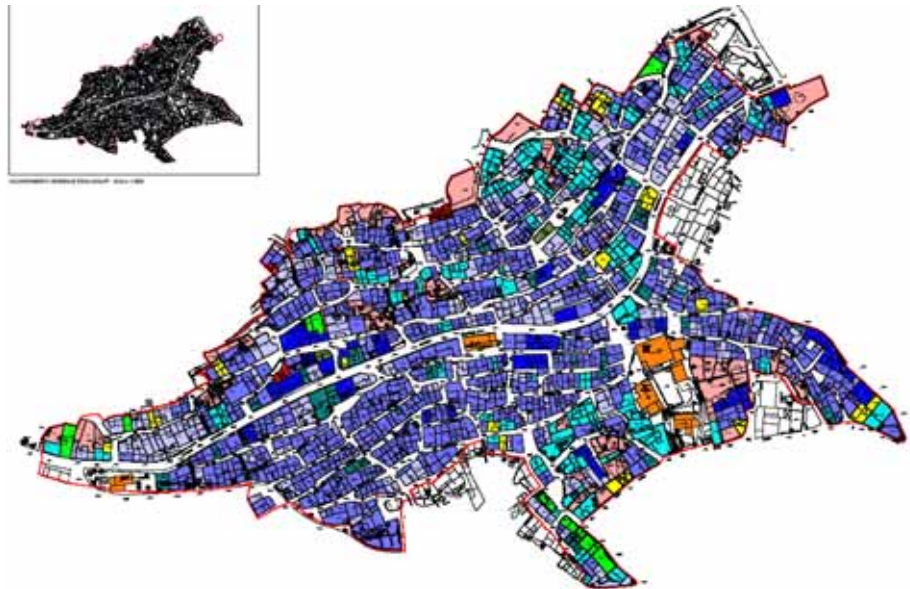




REGIONE AUTONOMA DELLA SARDEGNA
 ASSESSORATO DEGLI ENTI LOCALI, FINANZE E URBANISTICA
 Direzione Generale della pianificazione urbanistica territoriale e della vigilanza edilizia
 Ufficio del Piano

Art. 52 del P.P.R. – AREE CARATTERIZZATE DA INSEDIAMENTI STORICI – Allegato 1/2 alla determinazione n. 2906/D.G. del 05/12/2008

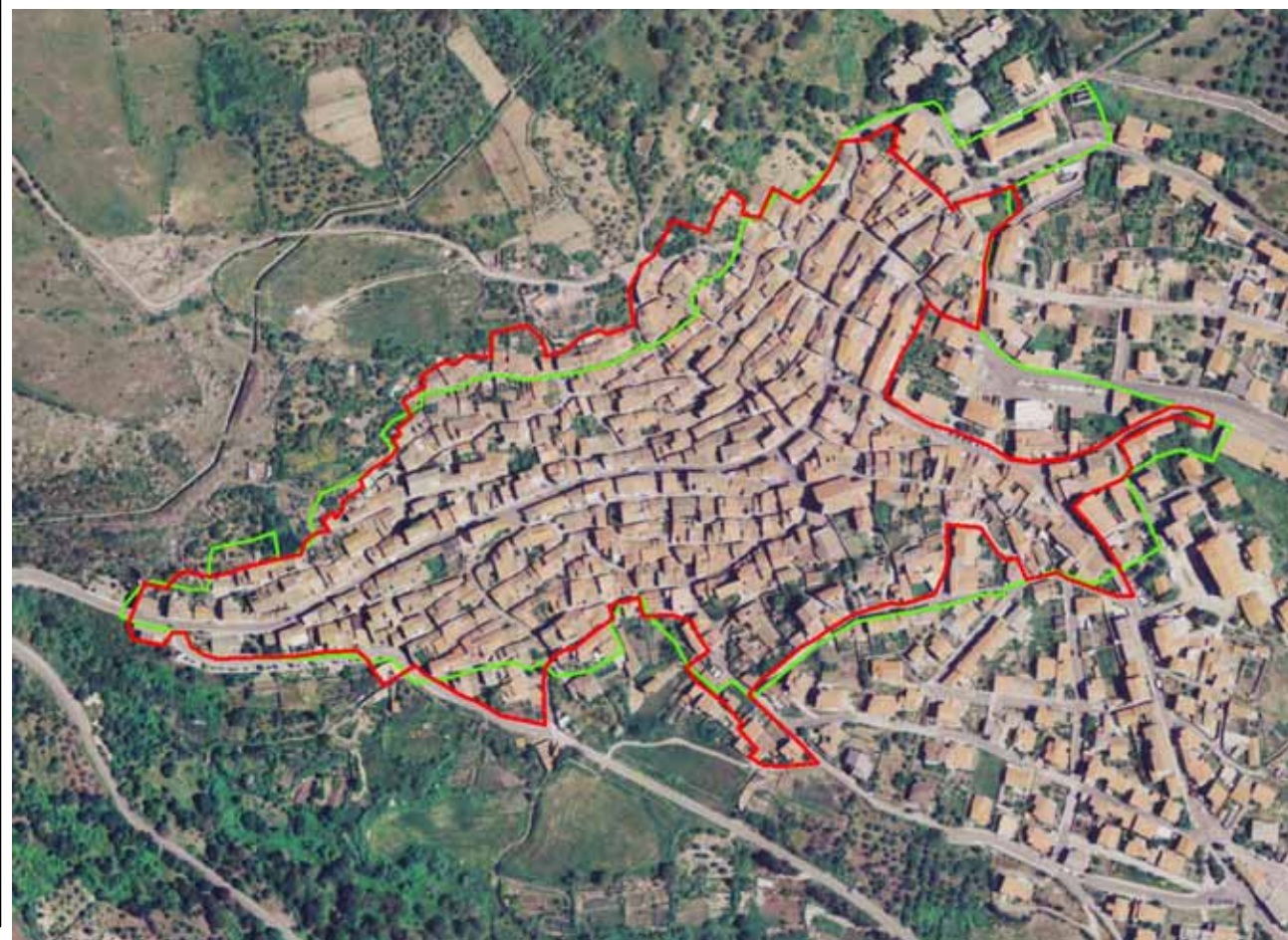
Centro di antica e prima formazione del P.P.R. – verifica del perimetro del centro di antica e prima formazione a scala comunale – perimetro del centro storico nello strumento urbanistico vigente




PIANO PARTICOLAREGGIATO

STRUMENTO URBANISTICO VIGENTE – PUC del 2001

Nel PUC del comune di Bortigali è presente la zona A.
 Il Comune di Bortigali è dotato di Piano Particolareggiato, approvato con Deliberazione del Consiglio Comunale n° 12 del 18/03/2005



 Perimetro da PPR

 Perimetro di cui all'art. 52, comma 2 delle NTA, verificato congiuntamente con il comune.

Il comune ha approvato l'atto ricognitivo del perimetro del centro di antica e prima formazione verificato in sede di copianificazione con l'Ufficio del Piano della RAS, con **Deliberazione del Consiglio Comunale n° 28 del 26/09/2008**

Il Direttore Generale della Pianificazione Urbanistica
 F.to Paola Lucia Cannas



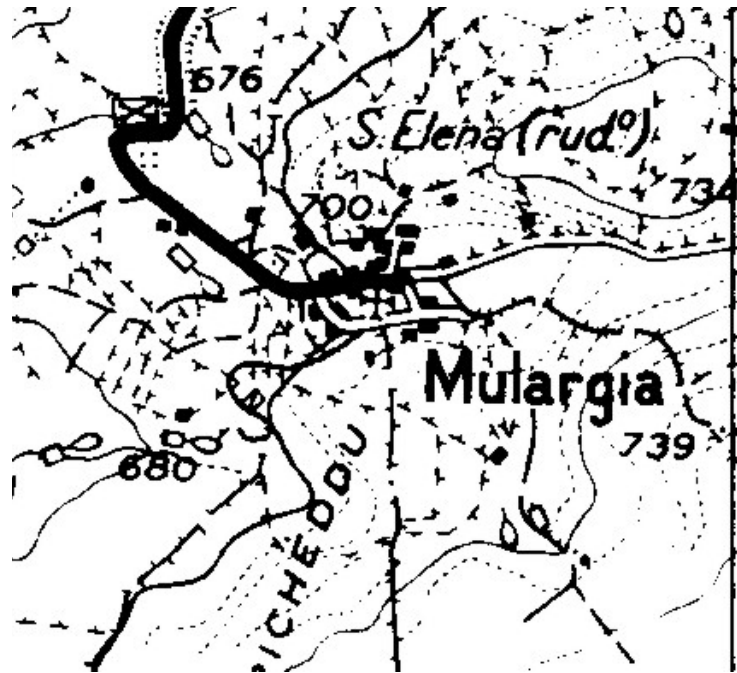
CARTOGRAFIA STORICA



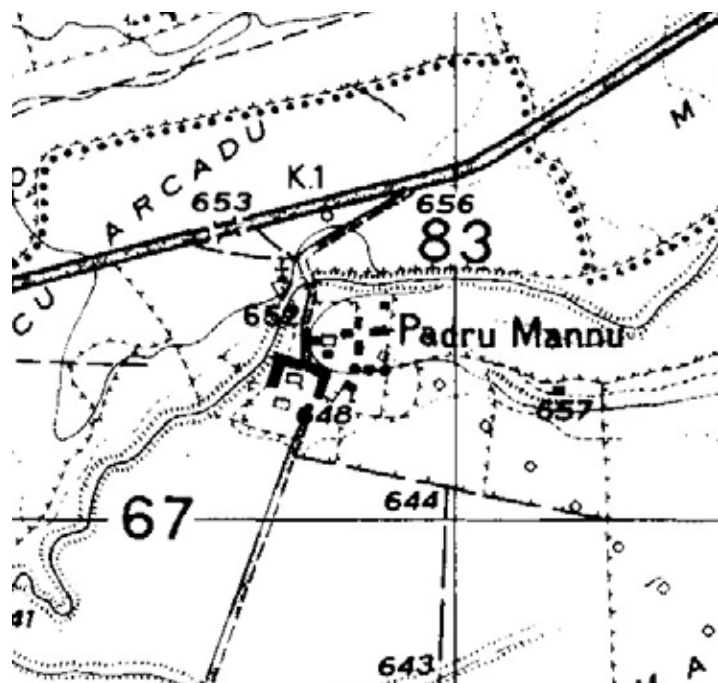
REGIONE AUTONOMA DELLA SARDEGNA
ASSESSORATO DEGLI ENTI LOCALI, FINANZE E URBANISTICA
Direzione Generale della pianificazione urbanistica territoriale e della vigilanza edilizia
Ufficio del Piano

Art. 52 del P.P.R. – AREE CARATTERIZZATE DA INSEDIAMENTI STORICI - Allegato 2/2 alla determinazione n. 2906/D.G. del 05/12/2008

Centro di antica e prima formazione del P.P.R. – verifica del perimetro del centro di antica e prima formazione a scala comunale – perimetro del centro storico nello strumento urbanistico vigente



Mulargia



CARTOGRAFIA STORICA



Padru Mannu



Perimetro da PPR



Perimetro di cui
all'art. 52, comma 2
delle NTA, verificato
congiuntamente con il
comune.

Nel PUC del comune di Bortigali, per le frazioni di Mulargia e Padru Mannu, non è presente la zona A.

Le frazioni di Mulargia e Padru Mannu non sono dotate di Piano Particolareggiato.

Il comune ha approvato l'atto ricognitivo del perimetro del centro di antica e prima formazione verificato in sede di copianificazione con l'Ufficio del Piano della RAS, con **Deliberazione del Consiglio Comunale n° 28 del 26/09/2008**

Il Direttore Generale della
Pianificazione Urbanistica
F.to Paola Lucia Cannas