REGIONE AUTONOMA DELLA SARDEGNA
ASSESSORATO DEGLI ENTI LOCALI, FINANZE E URBANISTICA
Direzione Generale della pianificazione urbanistica territoriale e della vigilanza edilizia
Ufficio del Piano

Art. 52 del P.P.R. – AREE CARATTERIZZATE DA INSEDIAMENTI STORICI – Allegato 1/4 alla determinazione n. 2694/D.G. del 17/11/2008

Centro di antica e prima formazione del P.P.R. – verifica del perimetro del centro di antica e prima formazione a scala comunale – perimetro del centro storico nello strumento urbanistico vigente

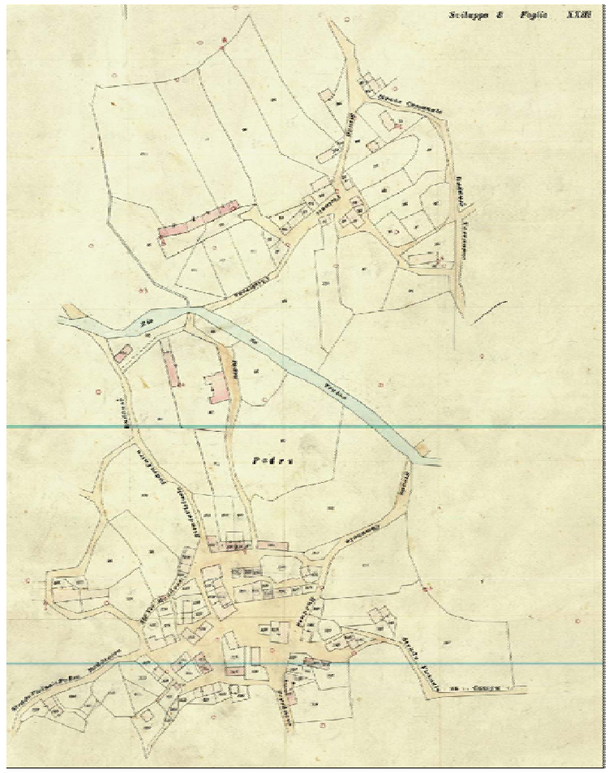

CARTOGRAFIA STORICA

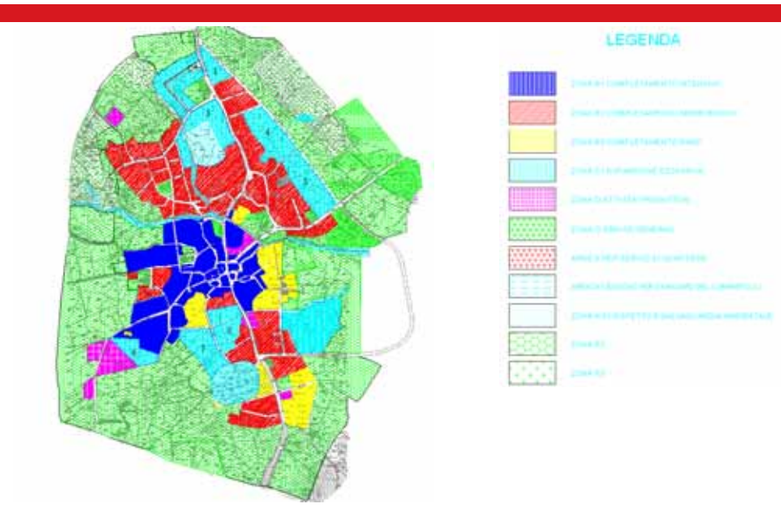

STRUMENTO URBANISTICO VIGENTE – PUC del 2000

Nel PUC del comune di Padru non è presente la zona A.
Il Comune di Padru non è dotato di Piano Particolareggiato.

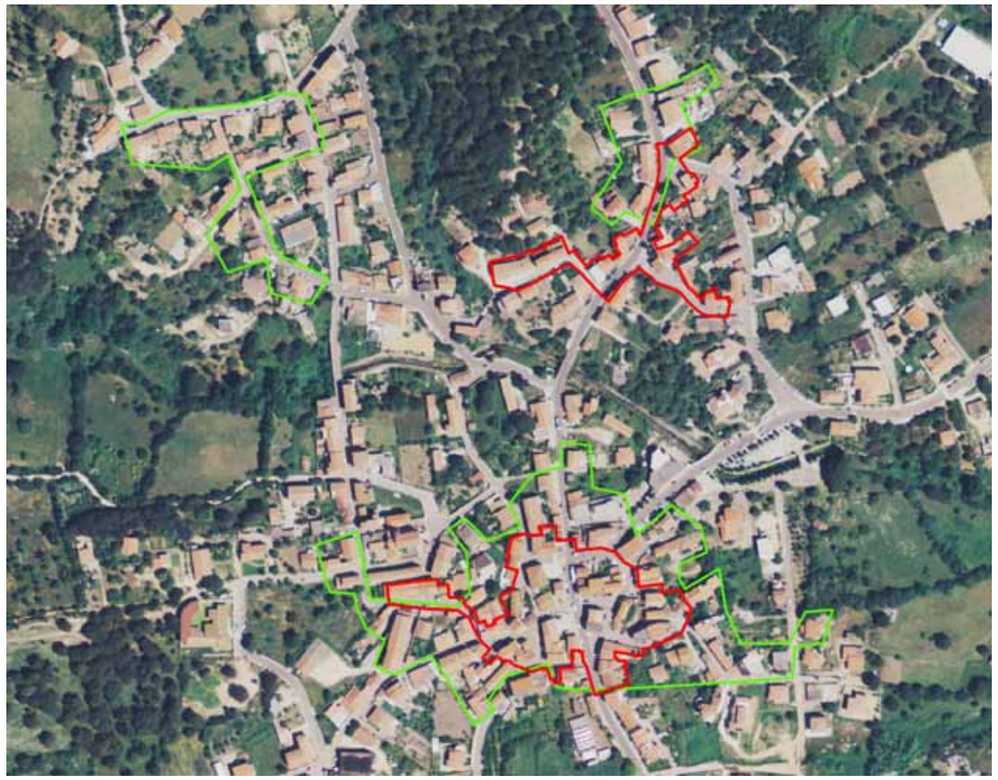

Perimetro da PPR

Perimetro di cui all'art. 52, comma 2 delle NTA, verificato congiuntamente con il comune.

Il comune ha approvato l'atto ricognitivo del perimetro del centro di antica e prima formazione verificato in sede di copianificazione con l'Ufficio del Piano della RAS, con **Deliberazione del Consiglio Comunale n° 26 del 15/09/2008.**

Il Direttore Generale della Pianificazione Urbanistica
F.to Paola Lucia Cannas

PADRU

REGIONE AUTONOMA DELLA SARDEGNA
ASSESSORATO DEGLI ENTI LOCALI, FINANZE E URBANISTICA
Direzione Generale della pianificazione urbanistica territoriale e della vigilanza edilizia
Ufficio del Piano

Art. 52 del P.P.R. – AREE CARATTERIZZATE DA INSEDIAMENTI STORICI – Allegato 2/4 alla determinazione n. 2694/D.G. del 17/11/2008

Centro di antica e prima formazione del P.P.R. – verifica del perimetro del centro di antica e prima formazione a scala comunale – perimetro del centro storico nello strumento urbanistico vigente

Biasgì

Cuzzola

Ludurru

Pedra Bianca

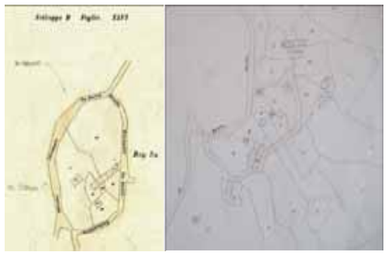

Sa Serra

Sozza

CARTOGRAFIA STORICA

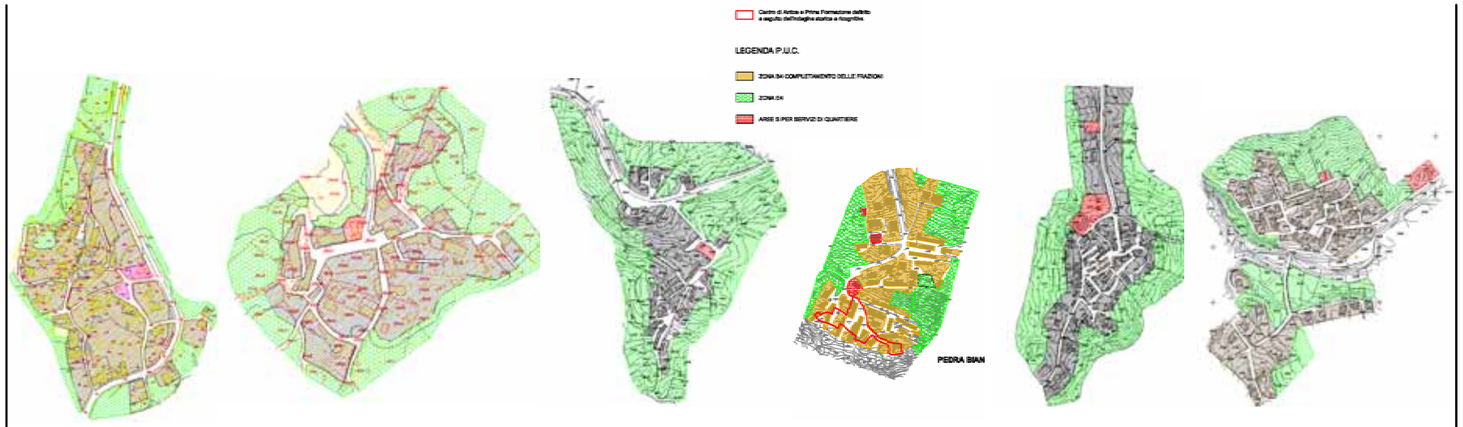

Biasgì Cuzzola Ludurru Pedra Bianca Sa Serra Sozza

STRUMENTO URBANISTICO VIGENTE – PUC del 2000

Nel PUC del comune di Padru per le frazioni di Biasgì, Cuzzola, Ludurru, Pedra Bianca, Sa Serra e Sozza non è presente la zona A.
Le frazioni di Biasgì, Cuzzola, Ludurru, Pedra Bianca, Sa Serra e Sozza non sono dotate di Piano Particolareggiato.

Biasgì

Cuzzola

Ludurru

Perimetro da PPR

Perimetro di cui all'art. 52, comma 2 delle NTA, verificato congiuntamente con il comune.

Pedra Bianca

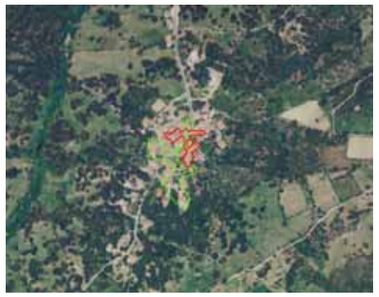

Sa Serra

Sozza

Il comune ha approvato l'atto ricognitivo dei perimetri dei centro di antica e prima formazione verificati in sede di copianificazione con l'Ufficio del Piano della RAS, con **Deliberazione del Consiglio Comunale n° 26 del 15/09/2008.**

Il Direttore Generale della
Pianificazione Urbanistica
F.to Paola Lucia Cannas

PADRU (Biasgì, Cuzzola, Ludurru, Pedra Bianca, Sa Serra, Sozza)

REGIONE AUTONOMA DELLA SARDEGNA
ASSESSORATO DEGLI ENTI LOCALI, FINANZE E URBANISTICA
Direzione Generale della pianificazione urbanistica territoriale e della vigilanza edilizia
Ufficio del Piano

Art. 52 del P.P.R. – AREE CARATTERIZZATE DA INSEDIAMENTI STORICI - Allegato 3/4 alla determinazione n. 2694/D.G. del 17/11/2008

Centro di antica e prima formazione del P.P.R. – verifica del perimetro del centro di antica e prima formazione a scala comunale – perimetro del centro storico nello strumento urbanistico vigente

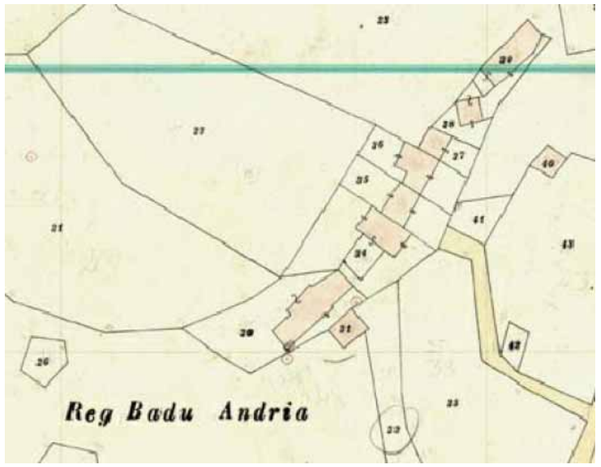

CARTOGRAFIA STORICA

Perimetro da PPR

Perimetro di cui all'art. 52, comma 2 delle NTA, verificato congiuntamente con il comune.

Nel PUC del comune di Padru per la frazione di Badu andria non è presente la zona A.
La frazione di Badu Andria non è dotata di Piano Particolareggiato.

Il comune deve approvare l'atto ricognitivo del perimetro del centro di antica e prima formazione della frazione di Badu Andria

Il Direttore Generale della Pianificazione Urbanistica
F.to Paola Lucia Cannas

PADRU (Badu Andria)

REGIONE AUTONOMA DELLA SARDEGNA
ASSESSORATO DEGLI ENTI LOCALI, FINANZE E URBANISTICA
Direzione Generale della pianificazione urbanistica territoriale e della vigilanza edilizia
Ufficio del Piano

Art. 52 del P.P.R. – AREE CARATTERIZZATE DA INSEDIAMENTI STORICI - Allegato 4/4 alla determinazione n. 2694/D.G. del 17/11/2008

Centro di antica e prima formazione del P.P.R. – verifica del perimetro del centro di antica e prima formazione a scala comunale – perimetro del centro storico nello strumento urbanistico vigente

CARTOGRAFIA STORICA

Perimetro da PPR

Nel PUC del comune di Padru per la frazione di Tirialzu non è presente la zona A.
La frazione di Tirialzu non è dotata di Piano Particolareggiato.

In conseguenza degli ulteriori approfondimenti effettuati in sede di copianificazione è emerso che attualmente non sono più presenti edifici storici e non è più leggibile la matrice storica.

Il Direttore Generale della
Pianificazione Urbanistica
F.to Paola Lucia Cannas

PADRU (Tirialzu)