**REGIONE AUTONOMA DELLA SARDEGNA**
**ASSESSORATO DEGLI ENTI LOCALI, FINANZE E URBANISTICA**
**Direzione Generale della pianificazione urbanistica territoriale e della vigilanza edilizia**
**Ufficio del Piano**

## Art. 52 del P.P.R. – AREE CARATTERIZZATE DA INSEDIAMENTI STORICI - Allegato alla determinazione n. 2302 /D.G. del 08/10/2008

**Centro di antica e prima formazione del P.P.R. – verifica del perimetro del centro di antica e prima formazione a scala comunale – perimetro del centro storico nello strumento urbanistico vigente**

CARTOGRAFIA STORICA

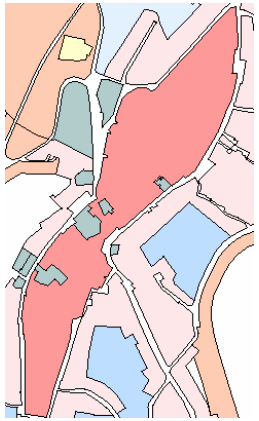

PIANO PARTICOLAREGGIATO

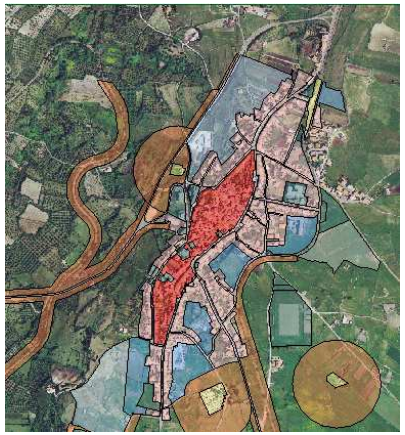

STRUMENTO URBANISTICO VIGENTE – PUC del 1998

Nel PUC del comune di Tresnuraghes è presente la zona A.
Il Comune di Tresnuraghes è dotato di Piano Particolareggiato, approvato con Deliberazione del Consiglio comunale n°7 del 28/02/2000

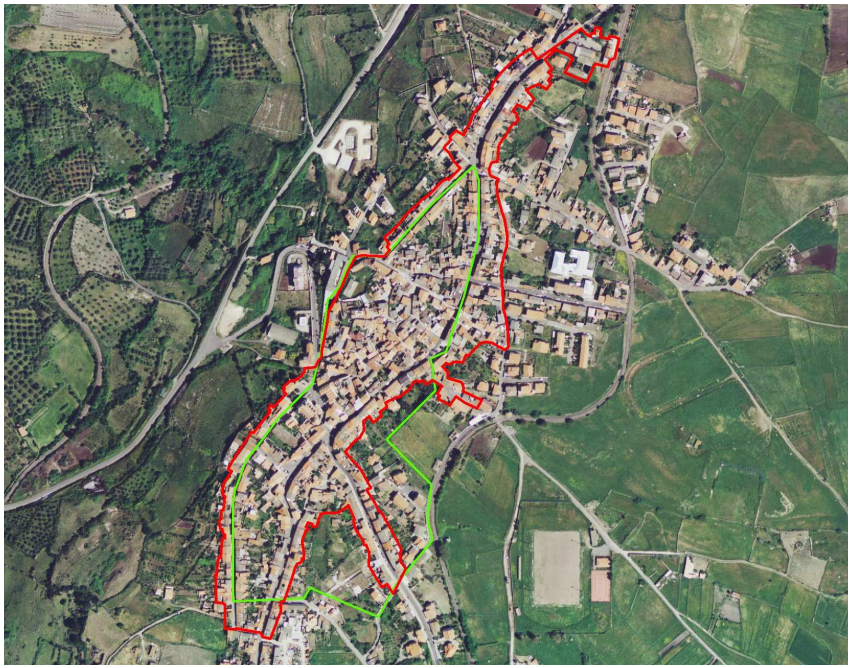

Perimetro da PPR

Perimetro di cui all'art. 52, comma 2 delle NTA, verificato congiuntamente con il comune.

Il comune ha approvato l'atto ricognitivo del perimetro del centro di antica e prima formazione verificato in sede di copianificazione con l'Ufficio del Piano della RAS, con **Deliberazione del Consiglio Comunale n°36 del 30/09/2008**

Il Direttore Generale della Pianificazione Urbanistica
F.to Paola Lucia Cannas

**TRESNURAGHES**