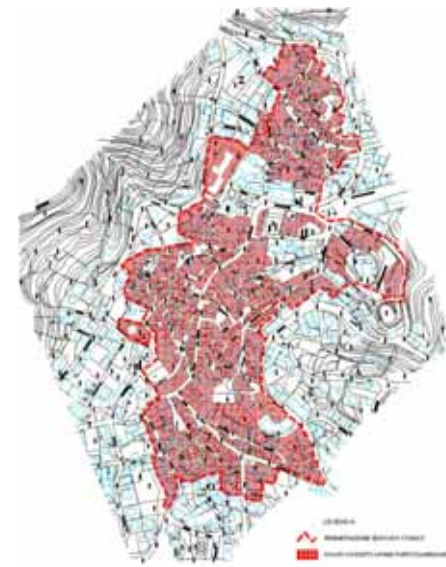




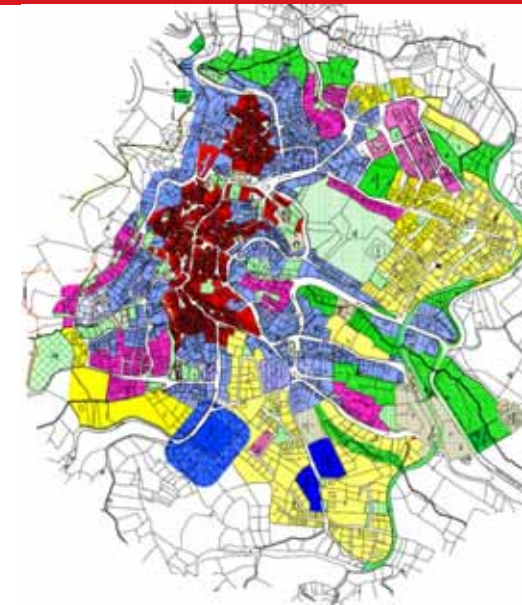
REGIONE AUTONOMA DELLA SARDEGNA  
ASSESSORATO DEGLI ENTI LOCALI, FINANZE E URBANISTICA  
Direzione Generale della pianificazione urbanistica territoriale e della vigilanza edilizia  
Ufficio del Piano

Art. 52 del P.P.R. – AREE CARATTERIZZATE DA INSEDIAMENTI STORICI - Allegato alla determinazione n. 1999/D.G. del 02/09/2008

Centro di antica e prima formazione del P.P.R. – verifica del perimetro del centro di antica e prima formazione a scala comunale – perimetro del centro storico nello strumento urbanistico vigente

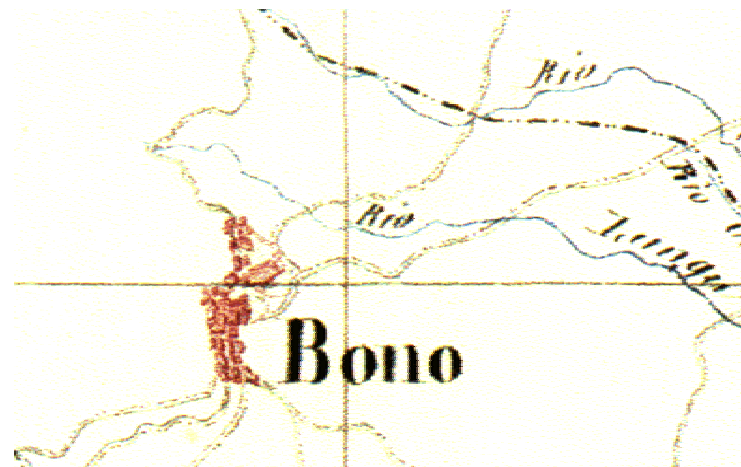


PIANO PARTICOLAREGGIATO

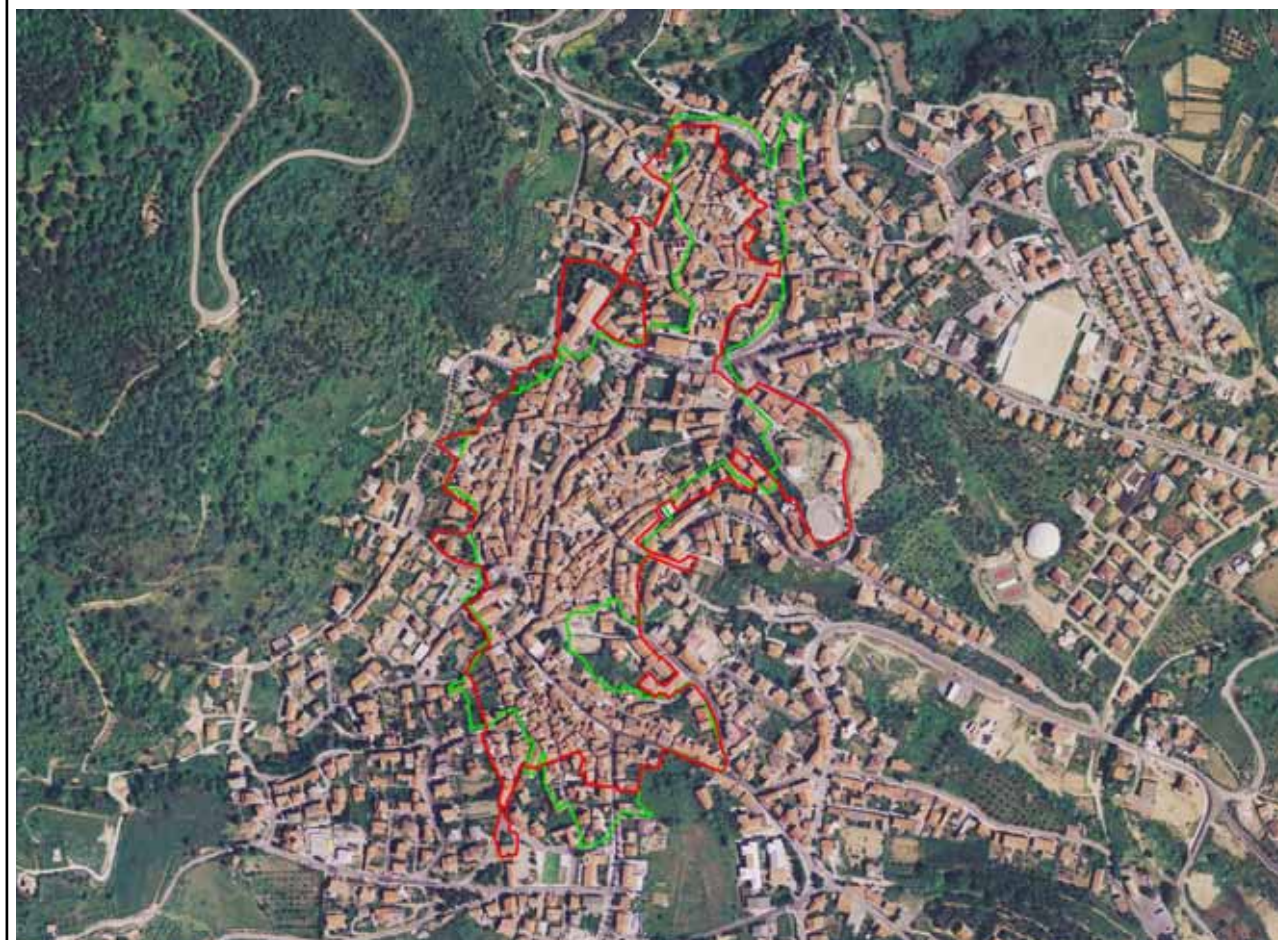


STRUMENTO URBANISTICO VIGENTE – PUC del 2001


Nel PUC del comune di Bono è presente la zona A. Il Comune di Bono è dotato di Piano Particolareggiato, approvato con Deliberazione del Commissario Prefettizio n° 103 del 29/11/2001



CARTOGRAFIA STORICA



 Perimetro da PPR

 Perimetro di cui all'art. 52, comma 2 delle NTA, verificato congiuntamente con il comune.

Il comune ha approvato l'atto ricognitivo del perimetro del centro di antica e prima formazione verificato in sede di copianificazione con l'Ufficio del Piano della RAS, con **Deliberazione del Consiglio Comunale n° 19 del 30/06/2008**

Il Direttore Generale della Pianificazione Urbanistica  
F.to Paola Lucia Cannas