



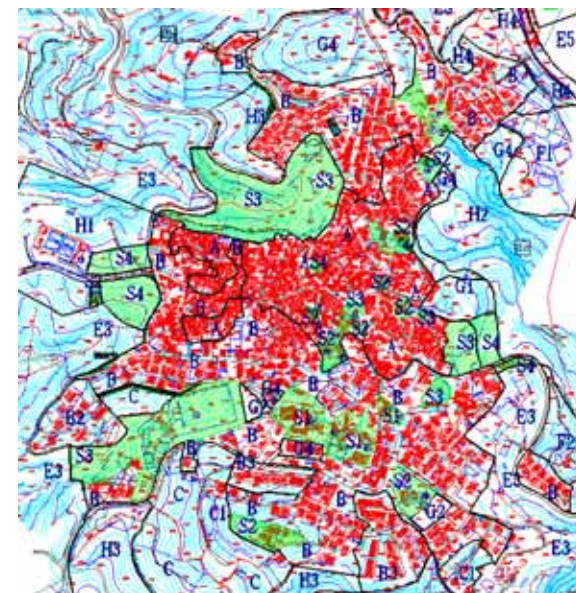
REGIONE AUTONOMA DELLA SARDEGNA
ASSESSORATO DEGLI ENTI LOCALI, FINANZE E URBANISTICA
 Direzione Generale della pianificazione urbanistica territoriale e della vigilanza edilizia
 Ufficio del Piano

Art. 52 del P.P.R. – AREE CARATTERIZZATE DA INSEDIAMENTI STORICI - Allegato alla determinazione n. 1187/D.G. del 30/05/2008

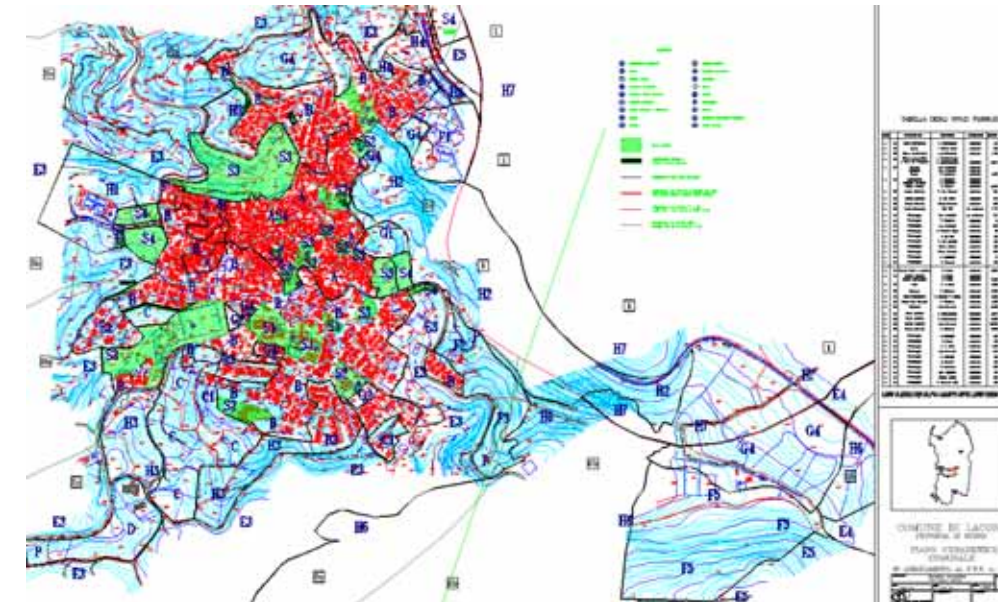
Centro di antica e prima formazione del P.P.R. – verifica del perimetro del centro di antica e prima formazione a scala comunale – perimetro del centro storico nello strumento urbanistico vigente



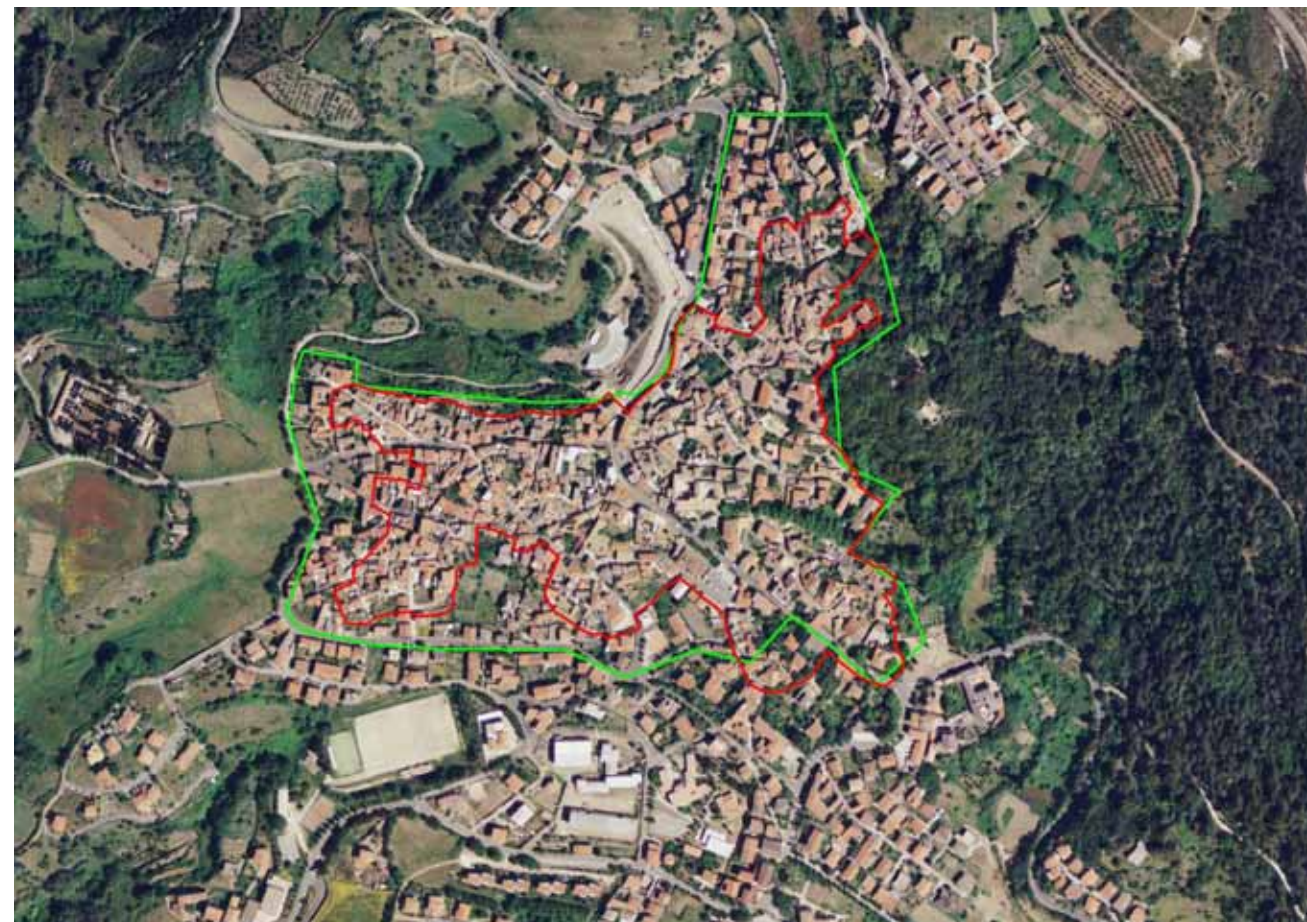
CARTOGRAFIA STORICA




PIANO PARTICOLAREGGIATO



STRUMENTO URBANISTICO VIGENTE PUC del 1998



 Perimetro da PPR

 Perimetro di cui all'art. 52, comma 2 delle NTA, verificato congiuntamente con il comune.

Nel PUC del comune di Laconi è presente la zona A.
 Il Comune di Laconi è dotato di Piano Particolareggiato, approvato in primo stralcio con Deliberazione del Consiglio Comunale n° 17 del 15/03/1996 e in secondo stralcio con Deliberazione del Consiglio Comunale n° 84 del 23/12/1999

Il comune ha approvato l'atto ricognitivo del perimetro del centro di antica e prima formazione verificato in sede di copianificazione con l'Ufficio del Piano della RAS, con **Deliberazione del Consiglio Comunale n° 4 del 08/02/2008**

Il Direttore Generale della Pianificazione Urbanistica
 F.to Paola Lucia Cannas