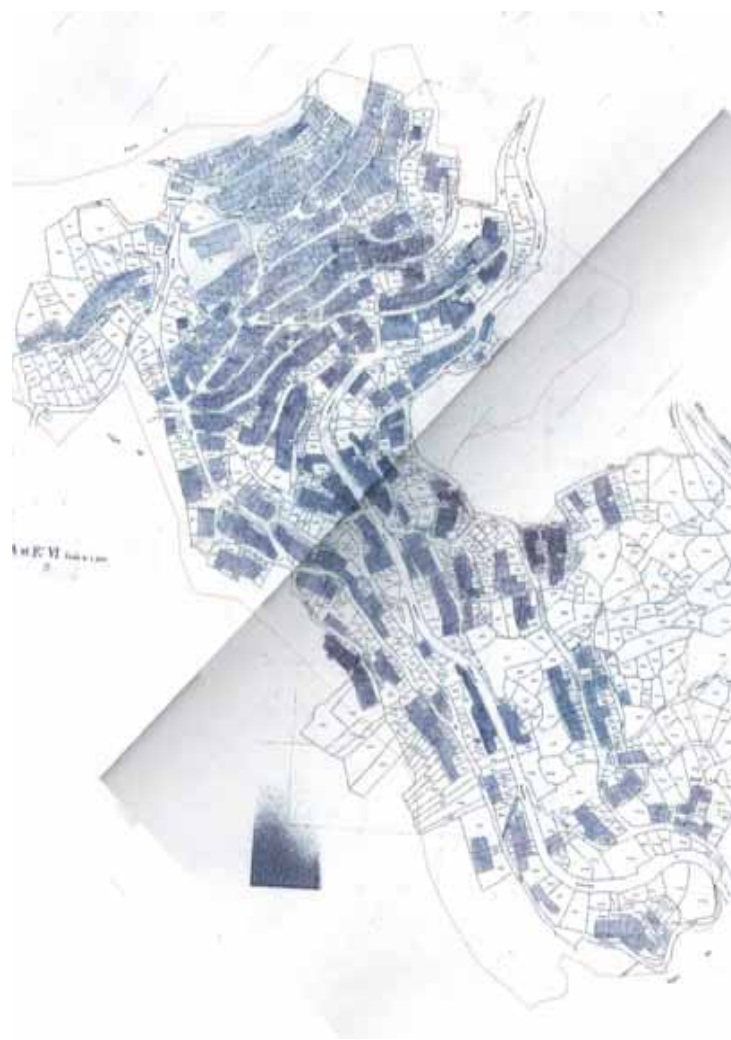




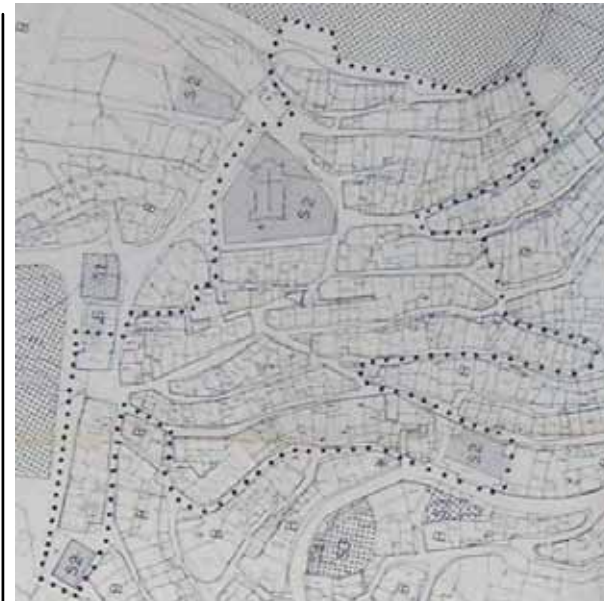
REGIONE AUTONOMA DELLA SARDEGNA
ASSESSORATO DEGLI ENTI LOCALI, FINANZE E URBANISTICA
Direzione Generale della pianificazione urbanistica territoriale e della vigilanza edilizia
Ufficio del Piano

Art. 52 del P.P.R. – AREE CARATTERIZZATE DA INSEDIAMENTI STORICI - Allegato alla determinazione n. 921/D.G. del 05/05/2008

Centro di antica e prima formazione del P.P.R. – verifica del perimetro del centro di antica e prima formazione a scala comunale – perimetro del centro storico nello strumento urbanistico vigente



CARTOGRAFIA STORICA




PIANO PARTICOLAREGGIATO



STRUMENTO URBANISTICO VIGENTE – PDF del 1990




Perimetro da PPR


Perimetro di cui
all'art. 52, comma 2
delle NTA, verificato
congiuntamente con il
comune.

Nel PDF del comune di Ulassai è presente la zona A.
Il Comune di Ulassai è dotato di Piano Particolareggiato, approvato con Deliberazione del Consiglio Comunale n° 9 del 03/03/1989

Il comune ha approvato l'atto ricognitivo del perimetro del centro di antica e prima formazione verificato in sede di copianificazione con l'Ufficio del Piano della RAS, con **Deliberazione del Consiglio Comunale n° 1 del 02/01/2008**

Il Direttore Generale della Pianificazione Urbanistica
F.to Paola Lucia Cannas