



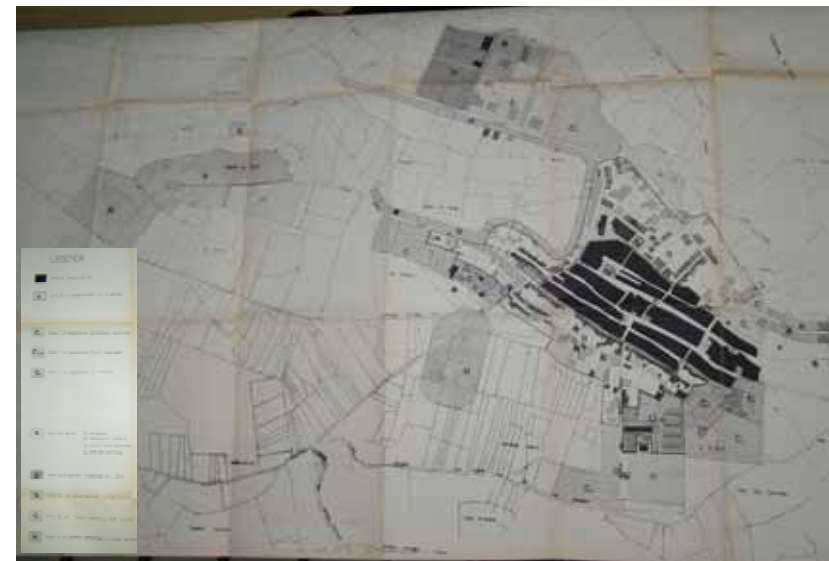
REGIONE AUTONOMA DELLA SARDEGNA  
ASSESSORATO DEGLI ENTI LOCALI, FINANZE E URBANISTICA  
Direzione Generale della pianificazione urbanistica territoriale e della vigilanza edilizia  
Ufficio del Piano

**Art. 52 del P.P.R. – AREE CARATTERIZZATE DA INSEDIAMENTI STORICI - Allegato alla determinazione n. 1472/D.G. del 18/12/2007**

Centro di antica e prima formazione del P.P.R. – verifica del perimetro del centro di antica e prima formazione a scala comunale – perimetro del centro storico nello strumento urbanistico vigente




PIANO PARTICOLAREGGIATO



STRUMENTO URBANISTICO VIGENTE – PDF del 1992


Nel PDF del comune di Tissi è presente la zona A.  
Il Comune di Tissi è dotato di Piano Particolareggiato, approvato con **Deliberazione del Consiglio Comunale n° 57 del 7/09/1990**



CARTOGRAFIA STORICA



  
Perimetro da PPR

  
Perimetro di cui all'art. 52, comma 2 delle NTA, verificato congiuntamente con il comune.

Il comune ha approvato l'atto ricognitivo del perimetro del centro di antica e prima formazione verificato in sede di copianificazione con l'Ufficio del Piano della RAS, con **Deliberazione del Consiglio Comunale n° 25 del 27/07/2007**

Il Direttore Generale della Pianificazione Urbanistica  
F.to Paola Lucia Cannas