




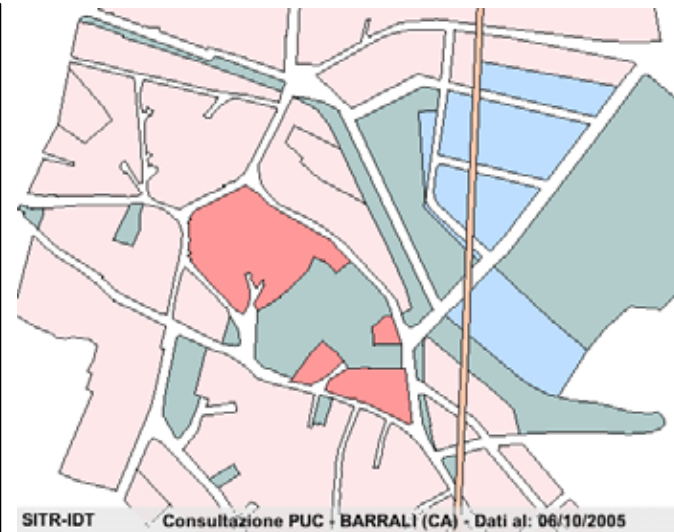
REGIONE AUTONOMA DELLA SARDEGNA
 ASSESSORATO DEGLI ENTI LOCALI, FINANZE E URBANISTICA
 Direzione Generale della pianificazione urbanistica territoriale e della vigilanza edilizia
 Ufficio del Piano

Art. 52 del P.P.R. – AREE CARATTERIZZATE DA INSEDIAMENTI STORICI - Allegato alla determinazione n. 477/D.G. del 18/03/2008

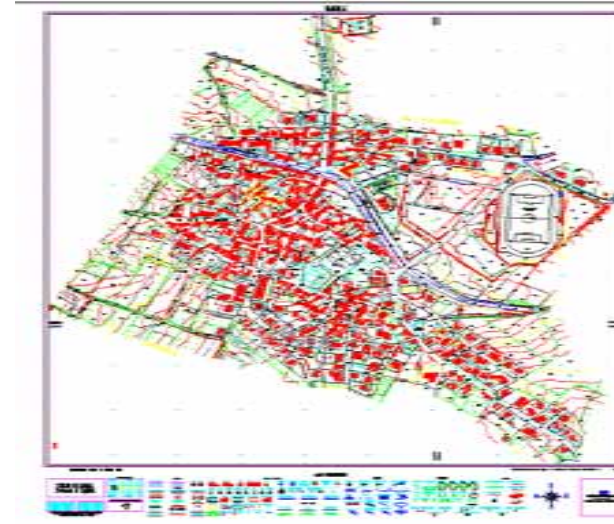
Centro di antica e prima formazione del P.P.R. – verifica del perimetro del centro di antica e prima formazione a scala comunale – perimetro del centro storico nello strumento urbanistico vigente



CARTOGRAFIA STORICA



PIANO PARTICOLAREGGIATO



STRUMENTO URBANISTICO VIGENTE PUC del 2002

Nel PUC del comune di Barrali è presente la zona A.
 Il Comune di Barrali è dotato di Piano Particolareggiato approvato con deliberazione del Consiglio Comunale n°40 del 8/08/1994



Perimetro da PPR



Perimetro di cui all'art. 52, comma 2 delle NTA, verificato congiuntamente con il comune.

Il comune ha approvato l'atto ricognitivo del perimetro del centro di antica e prima formazione verificato in sede di copianificazione con L'Ufficio del Piano della RAS, con **deliberazione del Consiglio Comunale n°1 del 18/02/2008**

Il Direttore Generale della Pianificazione Urbanistica
 F.to Paola Lucia Cannas