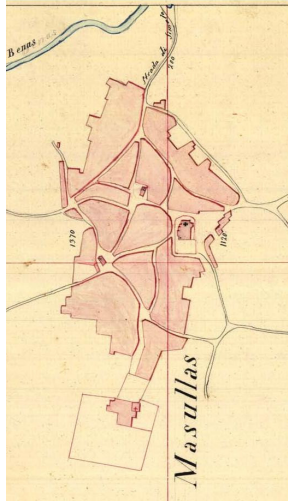




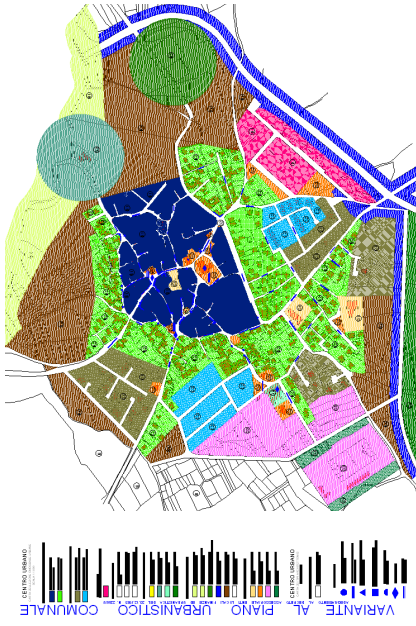
REGIONE AUTONOMA DELLA SARDEGNA
 ASSESSORATO DEGLI ENTI LOCALI, FINANZE E URBANISTICA
 Direzione Generale della pianificazione urbanistica territoriale e della vigilanza edilizia
 Ufficio del Piano

Art. 52 del P.P.R. – AREE CARATTERIZZATE DA INSEDIAMENTI STORICI - Allegato alla determinazione n. 204 /D.G. del 11/02/2008

Centro di antica e prima formazione del P.P.R. – verifica del perimetro del centro di antica e prima formazione a scala comunale – perimetro del centro storico nello strumento urbanistico vigente

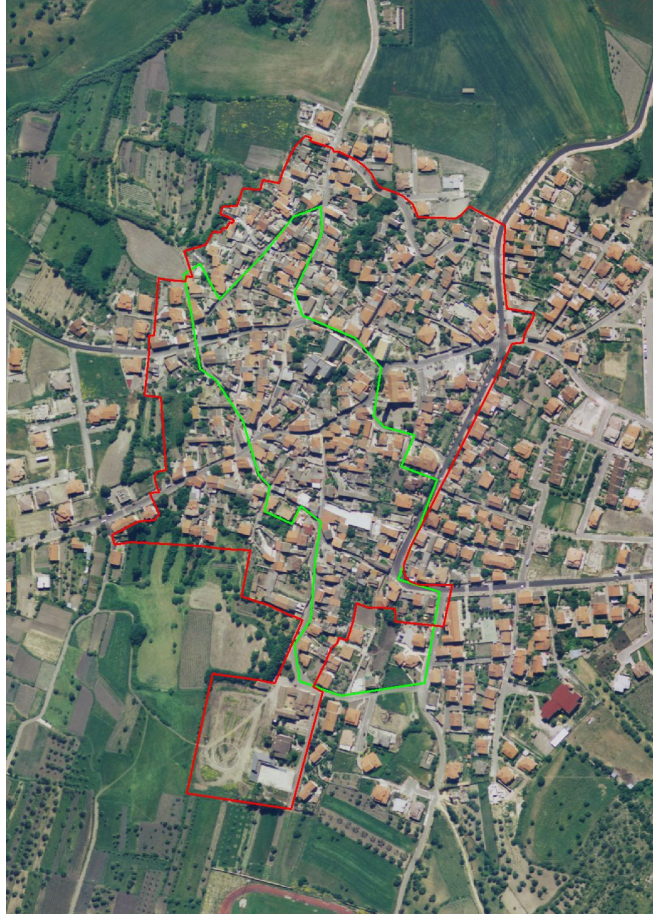


CARTOGRAFIA STORICA



STRUMENTO URBANISTICO VIGENTE – PUC del 1998

Nel PUC del comune di Masullas non è presente la zona A. Il Comune di Masullas non è dotato di Piano Particolareggiato.



Perimetro da PPR



Perimetro di cui all'art. 52, comma 2 delle NTA, verificato congiuntamente con il comune.

Il comune ha approvato l'atto ricognitivo del perimetro del centro di antica e prima formazione verificato in sede di copianificazione con l'Ufficio del Piano della RAS, con **Deliberazione del Consiglio Comunale n° 63 del 27/09/2007**

Il Direttore Generale della Pianificazione Urbanistica
 F.to Paola Lucia Cannas