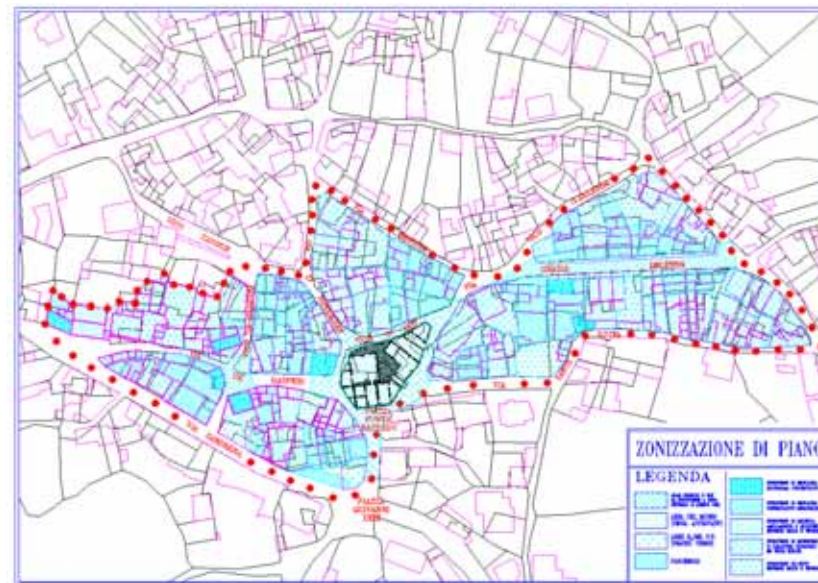




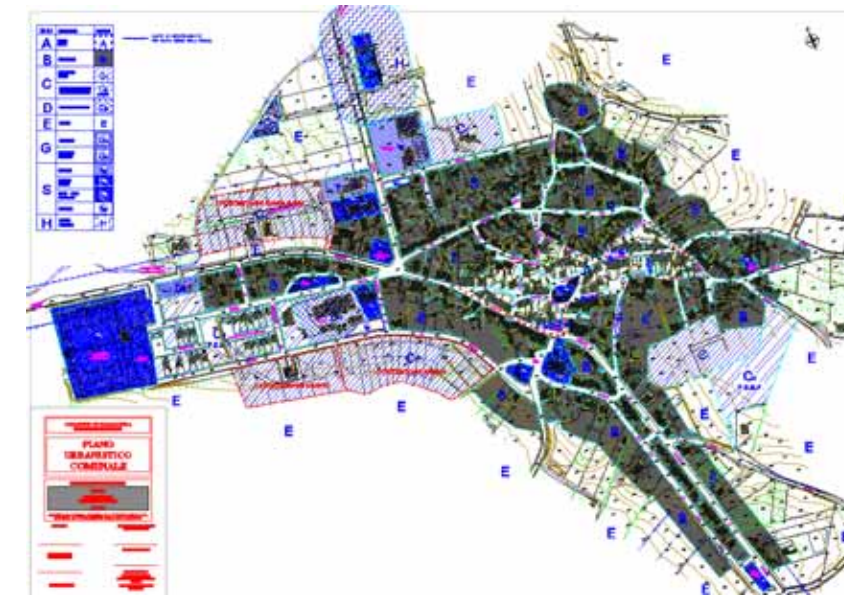
REGIONE AUTONOMA DELLA SARDEGNA  
 ASSESSORATO DEGLI ENTI LOCALI, FINANZE E URBANISTICA  
 Direzione Generale della pianificazione urbanistica territoriale e della vigilanza edilizia  
 Ufficio del Piano

Art. 52 del P.P.R. – AREE CARATTERIZZATE DA INSEDIAMENTI STORICI - Allegato alla determinazione n. 29/D.G. del 22/01/2008

Centro di antica e prima formazione del P.P.R. – verifica del perimetro del centro di antica e prima formazione a scala comunale – perimetro del centro storico nello strumento urbanistico vigente



PIANO PARTICOLAREGGIATO



STRUMENTO URBANISTICO VIGENTE – PUC del 2003


Nel PUC del comune di Siamanna è presente la zona A.  
 Il Comune di Siamanna è dotato di Piano Particolareggiato, approvato con Deliberazione del Consiglio Comunale n° 52 del 05/11/1996



CARTOGRAFIA STORICA



 Perimetro da PPR

 Perimetro di cui all'art. 52, comma 2 delle NTA, verificato congiuntamente con il comune.

Il comune ha approvato l'atto ricognitivo del perimetro del centro di antica e prima formazione verificato in sede di copianificazione con l'Ufficio del Piano della RAS, con **Deliberazione del Consiglio Comunale n° 28 del 13/11/2007**

Il Direttore Generale della Pianificazione Urbanistica  
 F.to Paola Lucia Cannas