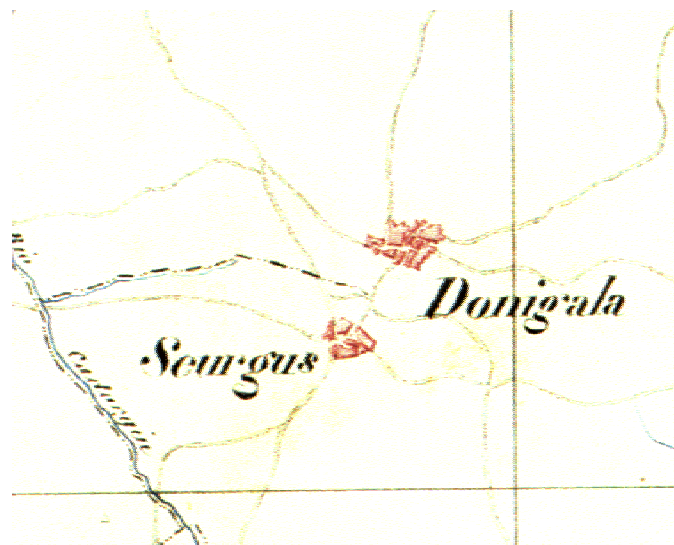




REGIONE AUTONOMA DELLA SARDEGNA
 ASSESSORATO DEGLI ENTI LOCALI, FINANZE E URBANISTICA
 Direzione Generale della pianificazione urbanistica territoriale e della vigilanza edilizia
 Ufficio del Piano

Art. 52 del P.P.R. – AREE CARATTERIZZATE DA INSEDIAMENTI STORICI - Allegato alla determinazione n. 1440/D.G. del 10/12/2007

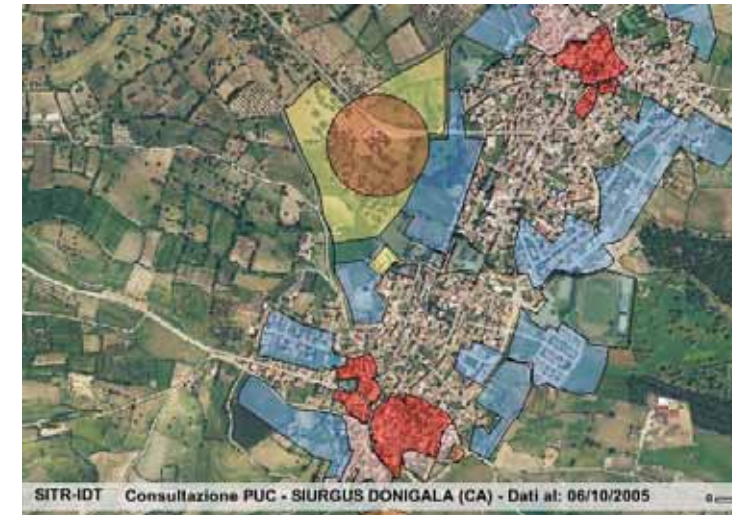
Centro di antica e prima formazione del P.P.R. – verifica del perimetro del centro di antica e prima formazione a scala comunale – perimetro del centro storico nello strumento urbanistico vigente



CARTOGRAFIA STORICA



PIANO PARTICOLAREGGIATO




STRUMENTO URBANISTICO VIGENTE – PUC - 1994

- Zonizzazione
- A - Centro storico
 - B - Completamento residenziale
 - C - Espansione residenziale
 - D - Industriali, artigianali e commerciali
 - E - Agricole
 - F - Turistiche
 - G - Servizi generali
 - H - Salvaguardia
 - Spazi pubblici
 - Altre destinazioni
 - Altro

Nel PUC del comune di Siurgus Donigala è presente la zona A. Il Comune di Siurgus Donigala è dotato di Piano Particolareggiato, approvato con Deliberazione del Consiglio Comunale n° 16 del 17/02/2000



 Perimetro da PPR

 Perimetro di cui all'art. 52, comma 2 delle NTA, verificato congiuntamente con il comune.

Il comune ha approvato l'atto ricognitivo del perimetro del centro di antica e prima formazione verificato in sede di copianificazione con l'Ufficio del Piano della RAS, con **Deliberazione del Consiglio Comunale n° 14 del 11/04/2007**

Il Direttore Generale della Pianificazione Urbanistica
 F.to Paola Lucia Cannas