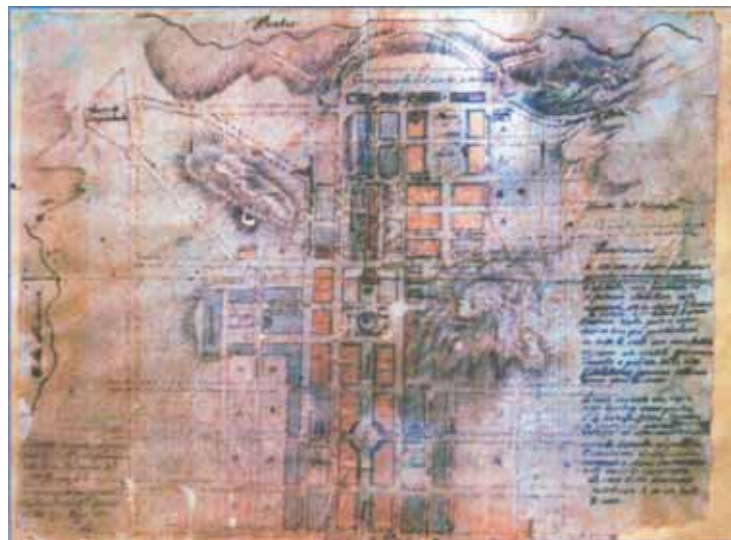




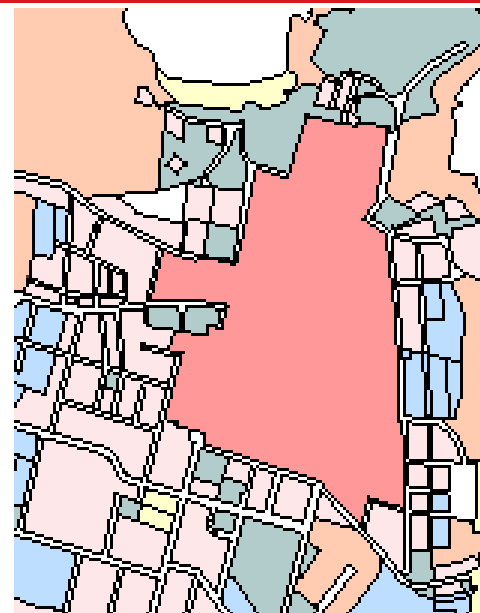
REGIONE AUTONOMA DELLA SARDEGNA  
 ASSESSORATO DEGLI ENTI LOCALI, FINANZE E URBANISTICA  
 Direzione Generale della pianificazione urbanistica territoriale e della vigilanza edilizia  
 Ufficio del Piano

Art. 52 del P.P.R. – AREE CARATTERIZZATE DA INSEDIAMENTI STORICI - Allegato alla determinazione n. 1317/D.G. del 23/11/2007

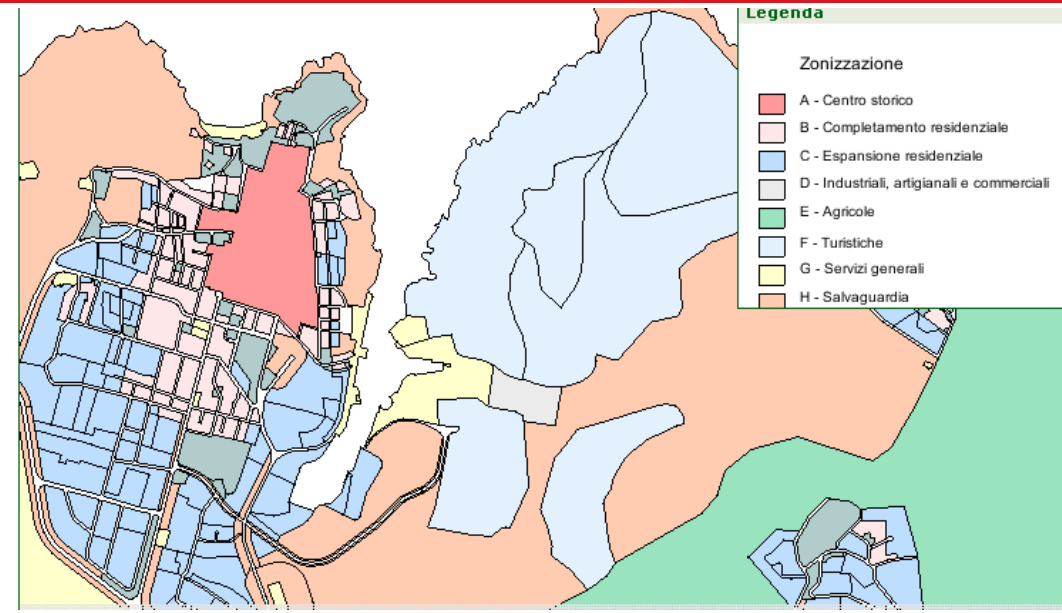
Centro di antica e prima formazione del P.P.R. – verifica del perimetro del centro di antica e prima formazione a scala comunale – perimetro del centro storico nello strumento urbanistico vigente



CARTOGRAFIA STORICA



PIANO PARTICOLAREGGIATO




STRUMENTO URBANISTICO VIGENTE – PUC del 2000

- Legenda**
- Zonizzazione
- A - Centro storico
  - B - Completamento residenziale
  - C - Espansione residenziale
  - D - Industriali, artigianali e commerciali
  - E - Agricole
  - F - Turistiche
  - G - Servizi generali
  - H - Salvaguardia

Nel PUC del comune di Santa Teresa Gallura è presente la zona A. Il Comune di Santa Teresa Gallura è dotato di Piano Particolareggiato approvato con **Decreto Assessoriale n° 235/U del 24/02/1987**



 Perimetro da PPR

 Perimetro di cui all'art. 52, comma 2 delle NTA, verificato congiuntamente con il comune.

Il comune ha approvato l'atto ricognitivo del perimetro del centro di antica e prima formazione verificato in sede di copianificazione con l'Ufficio del Piano della RAS, con **Deliberazione del Consiglio Comunale n° 37 del 22/08/2007**

Il Direttore Generale della Pianificazione Urbanistica  
 F.to Paola Lucia Cannas