



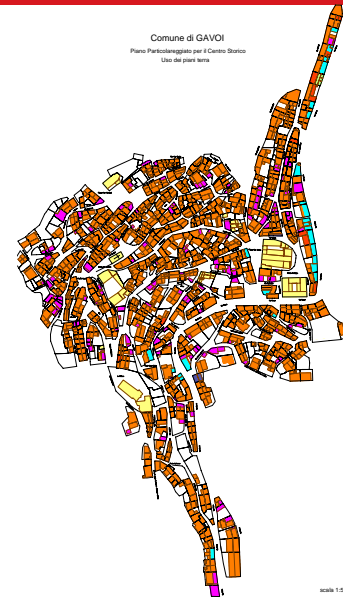
REGIONE AUTONOMA DELLA SARDEGNA  
ASSESSORATO DEGLI ENTI LOCALI, FINANZE E URBANISTICA  
Direzione Generale della pianificazione urbanistica territoriale e della vigilanza edilizia  
Ufficio del Piano

Art. 52 del P.P.R. – AREE CARATTERIZZATE DA INSEDIAMENTI STORICI - Allegato alla determinazione n. 1205/D.G. del 07/11/2007

Centro di antica e prima formazione del P.P.R. – verifica del perimetro del centro di antica e prima formazione a scala comunale – perimetro del centro storico nello strumento urbanistico vigente



CARTOGRAFIA STORICA

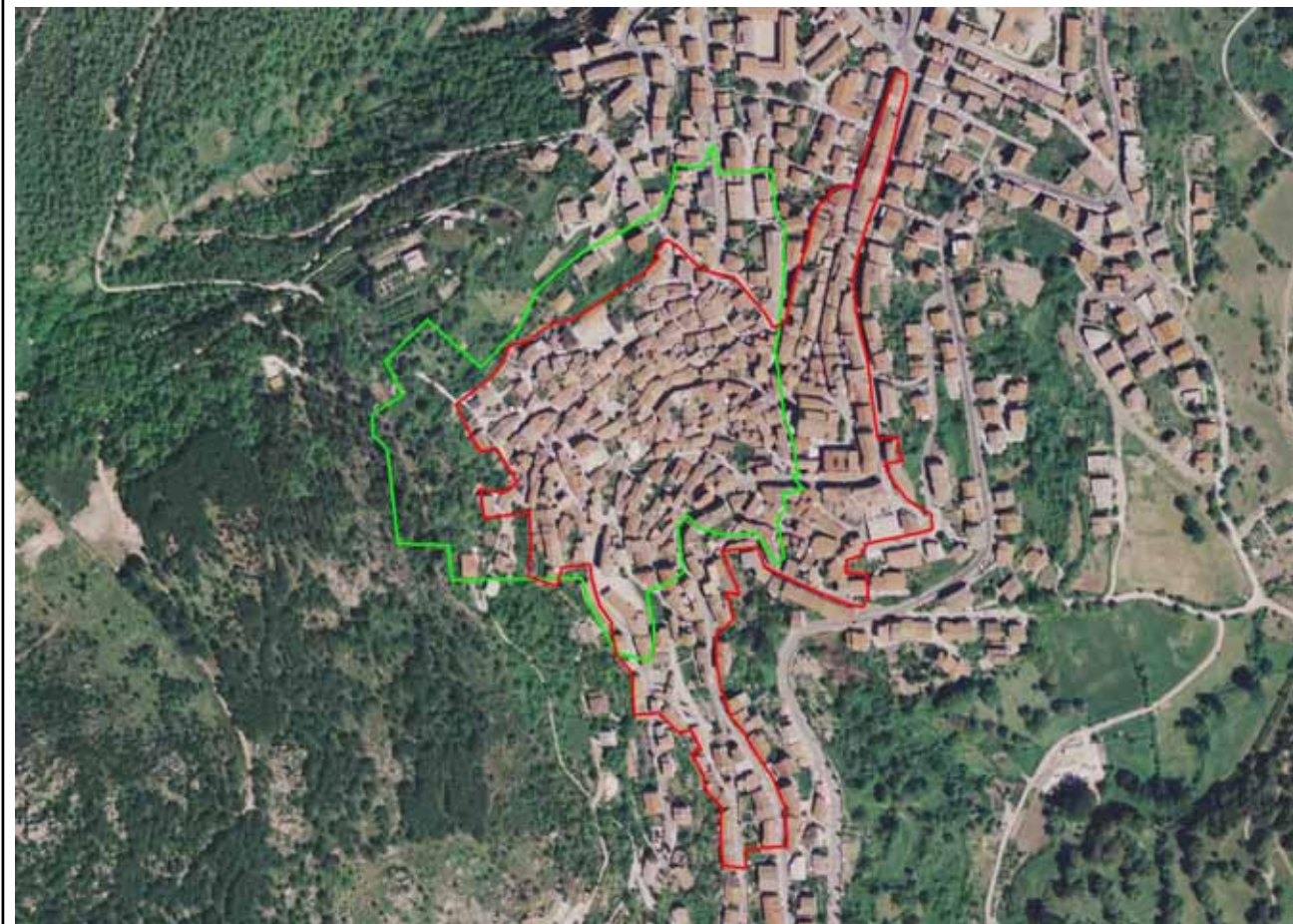


PIANO PARTICOLAREGGIATO




STRUMENTO URBANISTICO VIGENTE – PDF del 1981

Nel PDF del comune di Gavoi è presente la zona A.  
Il Comune di Gavoi è dotato di Piano Particolareggiato approvato con Deliberazione del Consiglio Comunale n° 24 del 04/04/2005



  
Perimetro da PPR

  
Perimetro di cui all'art. 52, comma 2 delle NTA, verificato congiuntamente con il comune.

Il comune ha approvato l'atto ricognitivo del perimetro del centro di antica e prima formazione verificato in sede di copianificazione con l'Ufficio del Piano della RAS, con **Deliberazione del Consiglio Comunale n° 28 del 10/09/2007**

Il Direttore Generale della Pianificazione Urbanistica  
F.to Paola Lucia Cannas