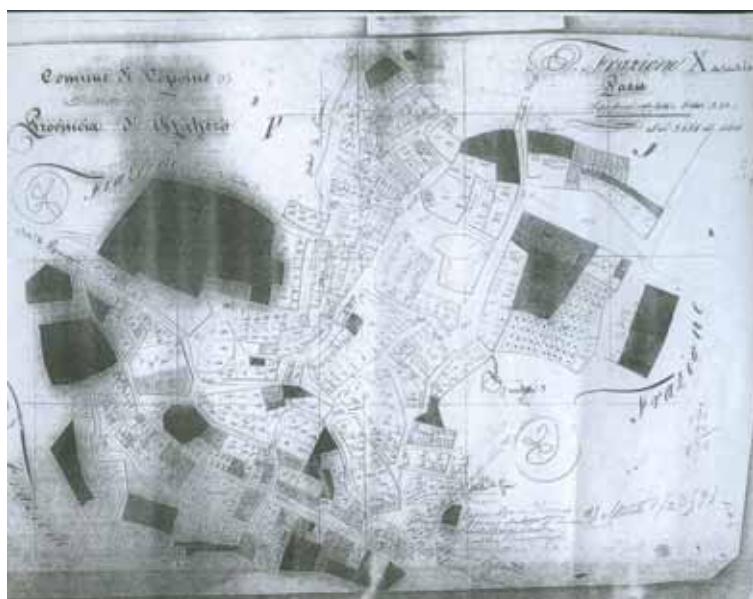




REGIONE AUTONOMA DELLA SARDEGNA
 ASSESSORATO DEGLI ENTI LOCALI, FINANZE E URBANISTICA
 Direzione Generale della pianificazione urbanistica territoriale e della vigilanza edilizia
 Ufficio del Piano

Art. 52 del P.P.R. – AREE CARATTERIZZATE DA INSEDIAMENTI STORICI - Allegato alla determinazione n. 1133/D.G. del 19/10/2007

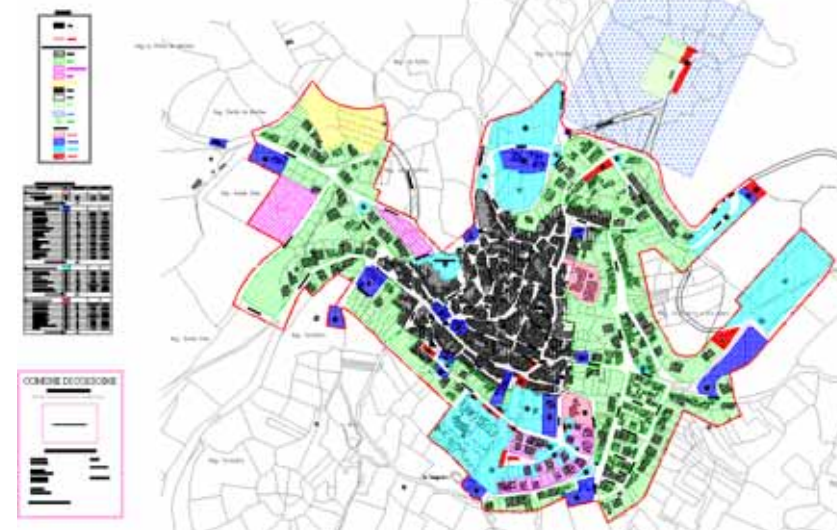
Centro di antica e prima formazione del P.P.R. – verifica del perimetro del centro di antica e prima formazione a scala comunale – perimetro del centro storico nello strumento urbanistico vigente



CARTOGRAFIA STORICA



PIANO PARTICOLAREGGIATO




STRUMENTO URBANISTICO VIGENTE – PUC del 2000

Nel PUC del comune di Cossoine è presente la zona A.
 Il Comune di Cossoine è dotato di Piano Particolareggiato approvato con Deliberazione del Consiglio Comunale n° 21 del 21/06/2004



 Perimetro da PPR

 Perimetro di cui all'art. 52, comma 2 delle NTA, verificato congiuntamente con il comune.

Il comune ha approvato l'atto ricognitivo del perimetro del centro di antica e prima formazione verificato in sede di copianificazione con l'Ufficio del Piano della RAS, con **Deliberazione del Consiglio Comunale n° 12 del 28/06/2007**

Il Direttore Generale della Pianificazione Urbanistica
 F.to Paola Lucia Cannas