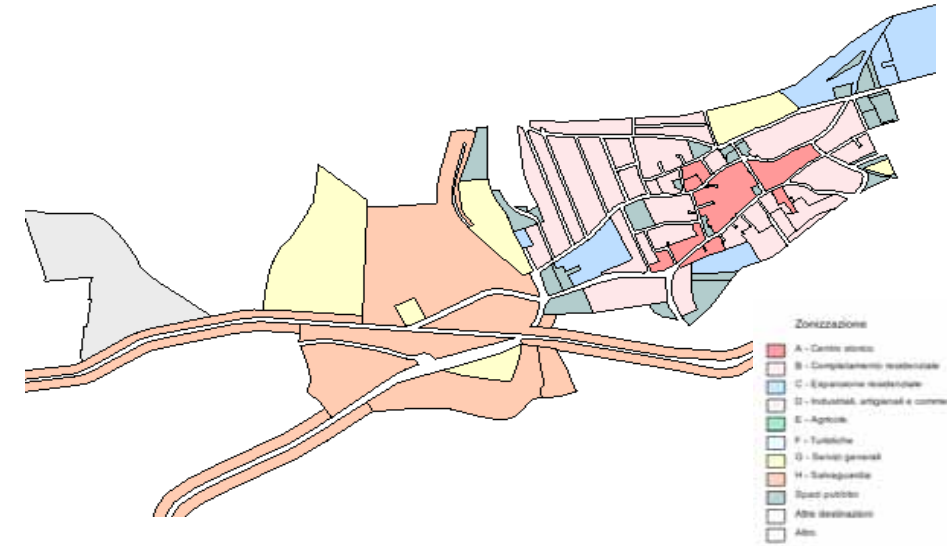
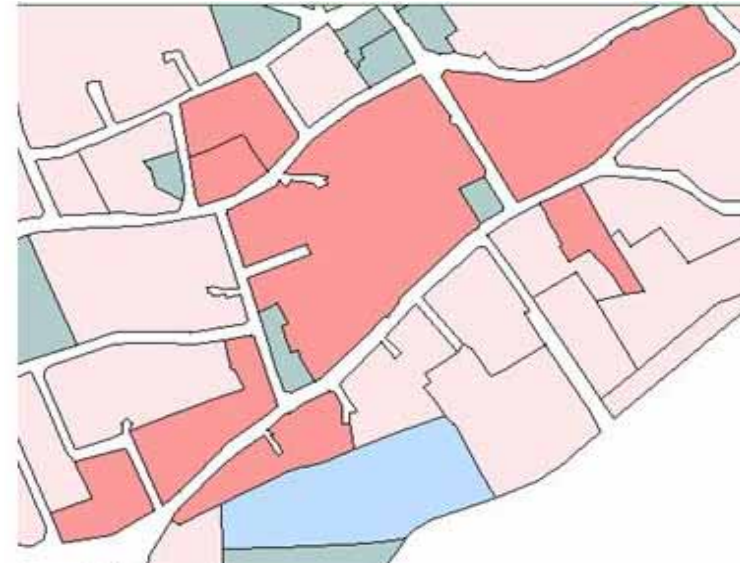
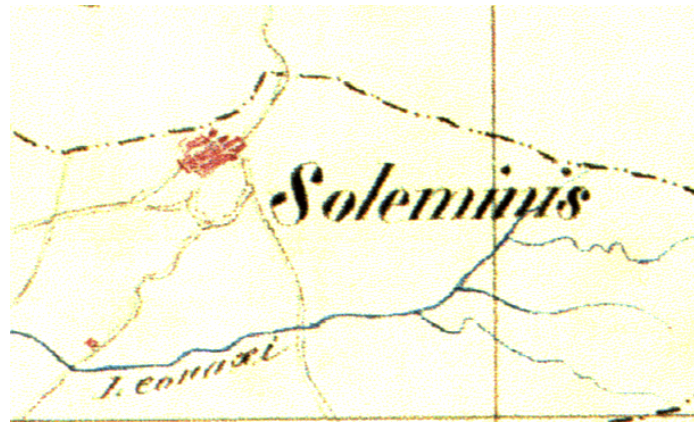




REGIONE AUTONOMA DELLA SARDEGNA
 ASSESSORATO DEGLI ENTI LOCALI, FINANZE E URBANISTICA
 Direzione Generale della pianificazione urbanistica territoriale e della vigilanza edilizia
 Ufficio del Piano

Art. 52 del P.P.R. – AREE CARATTERIZZATE DA INSEDIAMENTI STORICI - Allegato alla determinazione n. 1073/D.G. del 10/10/2007


Centro di antica e prima formazione del P.P.R. – verifica del perimetro del centro di antica e prima formazione a scala comunale – perimetro del centro storico nello strumento urbanistico vigente



Nel PUC del comune di Soleminis è presente la zona A.
 Il Comune di Soleminis è dotato di Piano Particolareggiato approvato con Deliberazione del Consiglio Comunale n° 28 del 30/06/1992

PIANO PARTICOLAREGGIATO


STRUMENTO URBANISTICO VIGENTE – PUCdel 1998



CARTOGRAFIA STORICA



 Perimetro da PPR

 Perimetro di cui all'art. 52, comma 2 delle NTA, verificato congiuntamente con il comune.

Il comune ha approvato l'atto ricognitivo del perimetro del centro di antica e prima formazione verificato in sede di copianificazione con L'Ufficio del Piano della RAS, con **Deliberazione del Consiglio Comunale n° 32 del 23/07/2007**

Il Direttore Generale della Pianificazione Urbanistica
 F.to Paola Lucia Cannas