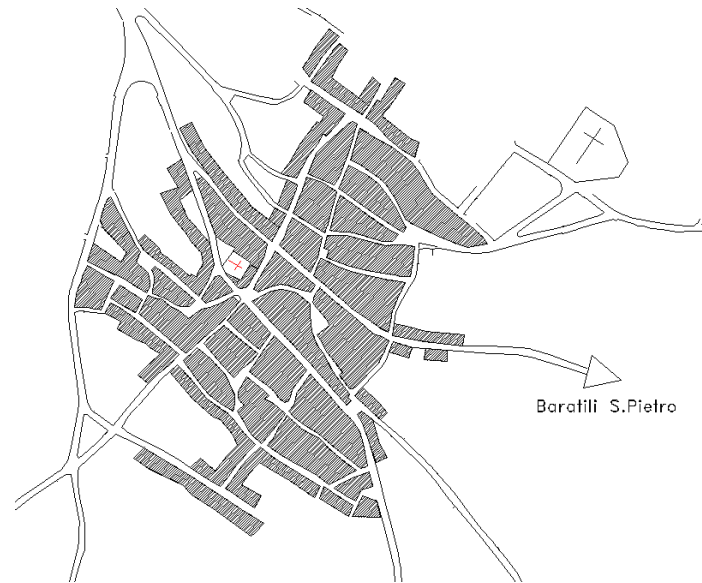




REGIONE AUTONOMA DELLA SARDEGNA
 ASSESSORATO DEGLI ENTI LOCALI, FINANZE E URBANISTICA
 Direzione Generale della pianificazione urbanistica territoriale e della vigilanza edilizia
 Ufficio del Piano

Art. 52 del P.P.R. – AREE CARATTERIZZATE DA INSEDIAMENTI STORICI - Allegato alla determinazione n. 1076/D.G. del 10/10/2007

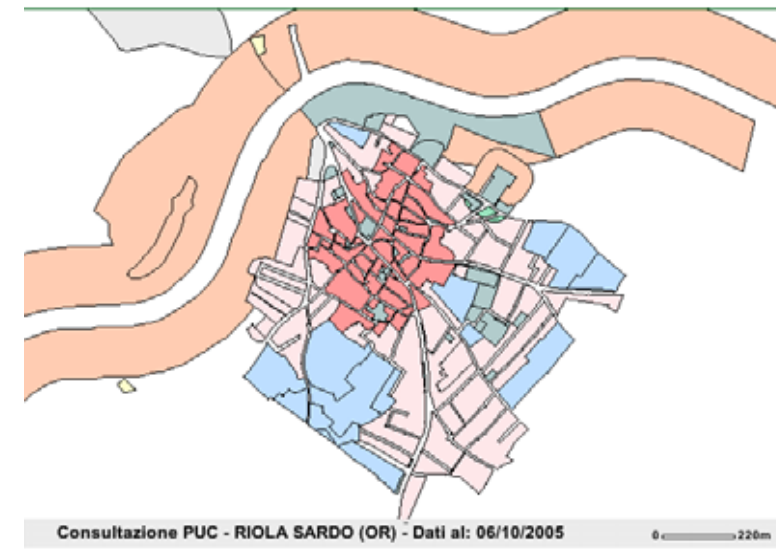
Centro di antica e prima formazione del P.P.R. – verifica del perimetro del centro di antica e prima formazione a scala comunale – perimetro del centro storico nello strumento urbanistico vigente



Barattili S. Pietro



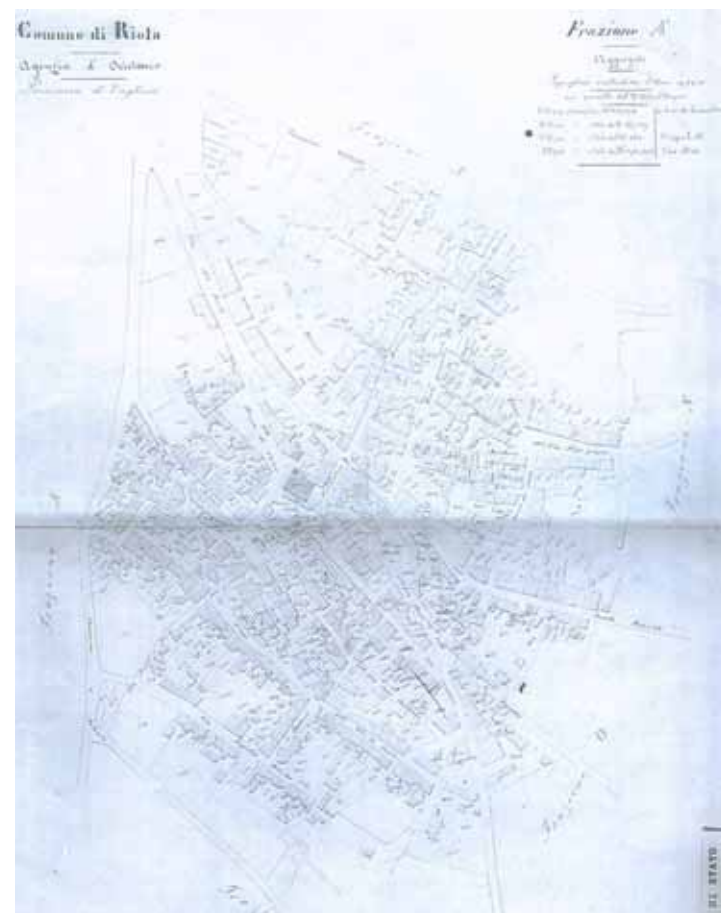
PIANO PARTICOLAREGGIATO



Consultazione PUC - RIOLA SARDO (OR) - Dati al: 06/10/2005 0 220m

STRUMENTO URBANISTICO VIGENTE – PUC del 1999


Nel PUC del comune di Riola Sardo è presente la zona A.
 Il Comune di Riola Sardo è dotato di Piano Particolareggiato approvato con Deliberazione del Consiglio Comunale n° 4 del 17/02/2004



CARTOGRAFIA STORICA



 Perimetro da PPR

 Perimetro di cui all'art. 52, comma 2 delle NTA, verificato congiuntamente con il comune.

Il comune ha approvato l'atto ricognitivo del perimetro del centro di antica e prima formazione verificato in sede di copianificazione con L'Ufficio del Piano della RAS, con **Deliberazione del Consiglio Comunale n° 29 del 31/07/2007**

Il Direttore Generale della Pianificazione Urbanistica
 F.to Paola Lucia Cannas