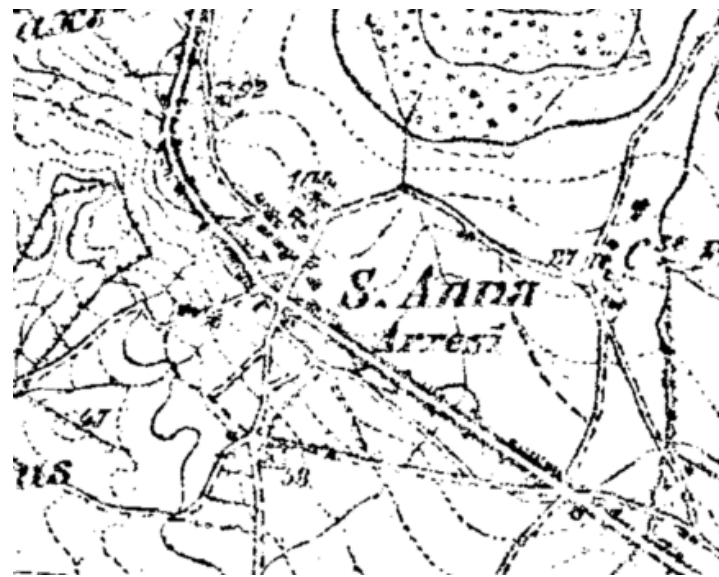




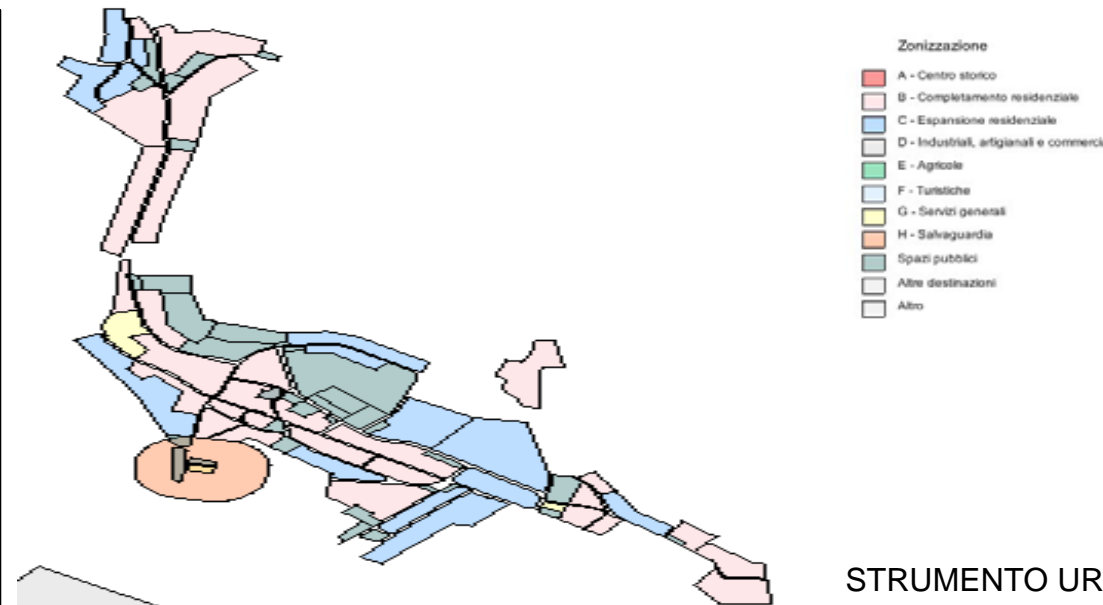
REGIONE AUTONOMA DELLA SARDEGNA  
 ASSESSORATO DEGLI ENTI LOCALI, FINANZE E URBANISTICA  
 Direzione Generale della pianificazione urbanistica territoriale e della vigilanza edilizia  
 Ufficio del Piano

Art. 52 del P.P.R. – AREE CARATTERIZZATE DA INSEDIAMENTI STORICI - Allegato alla determinazione n. 934/D.G. del 12/09/2007

Centro di antica e prima formazione del P.P.R. – verifica del perimetro del centro di antica e prima formazione a scala comunale – perimetro del centro storico nello strumento urbanistico vigente



CARTOGRAFIA STORICA




STRUMENTO URBANISTICO VIGENTE – PRG del 1976

Nel PRG del comune di Sant'Anna Arresi non è presente la zona A. Il Comune di Sant'Anna Arresi non è dotato di Piano Particolareggiato.



 Perimetro da PPR

 Perimetro di cui all'art. 52, comma 2 delle NTA, verificato congiuntamente con il comune.

Il comune approva l'atto ricognitivo del perimetro del centro di antica e prima formazione verificato in sede di copianificazione con L'Ufficio del Piano della RAS, con **Deliberazione del Consiglio Comunale n° 9 del 03/05/2007**

Il Direttore Generale della Pianificazione Urbanistica  
 F.to Paola Lucia Cannas