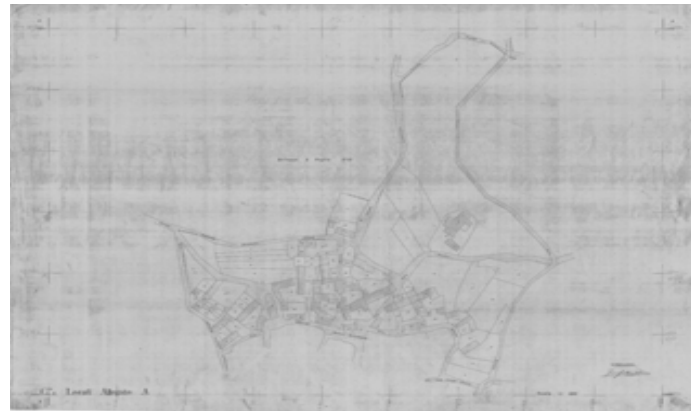




REGIONE AUTONOMA DELLA SARDEGNA
 ASSESSORATO DEGLI ENTI LOCALI, FINANZE E URBANISTICA
 Direzione Generale della pianificazione urbanistica territoriale e della vigilanza edilizia
 Ufficio del Piano

Art. 52 del P.P.R. – AREE CARATTERIZZATE DA INSEDIAMENTI STORICI - Allegato alla determinazione n. 941 /D.G. del 12/09/2007


Centro di antica e prima formazione del P.P.R. – verifica del perimetro del centro di antica e prima formazione a scala comunale – perimetro del centro storico nello strumento urbanistico vigente



PIANO PARTICOLAREGGIATO

STRUMENTO URBANISTICO VIGENTE – PUC DEL 1990


Nel PUC del comune di Loculi è presente la zona A.
 Il Comune di Loculi è dotato di Piano Particolareggiato approvato con Deliberazione del Consiglio Comunale n° 25 del 25/03/1991



CARTOGRAFIA STORICA



 Perimetro da PPR

 Perimetro di cui all'art. 52, comma 2 delle NTA, verificato congiuntamente con il comune.

Il comune ha approvato l'atto ricognitivo del perimetro del centro di antica e prima formazione verificato in sede di copianificazione con L'Ufficio del Piano della RAS, con **Deliberazione del Consiglio Comunale n° 19 del 23/07/2007**

Il Direttore Generale della Pianificazione Urbanistica
 F. to Paola Lucia Cannas