Sistema delle infrastrutture

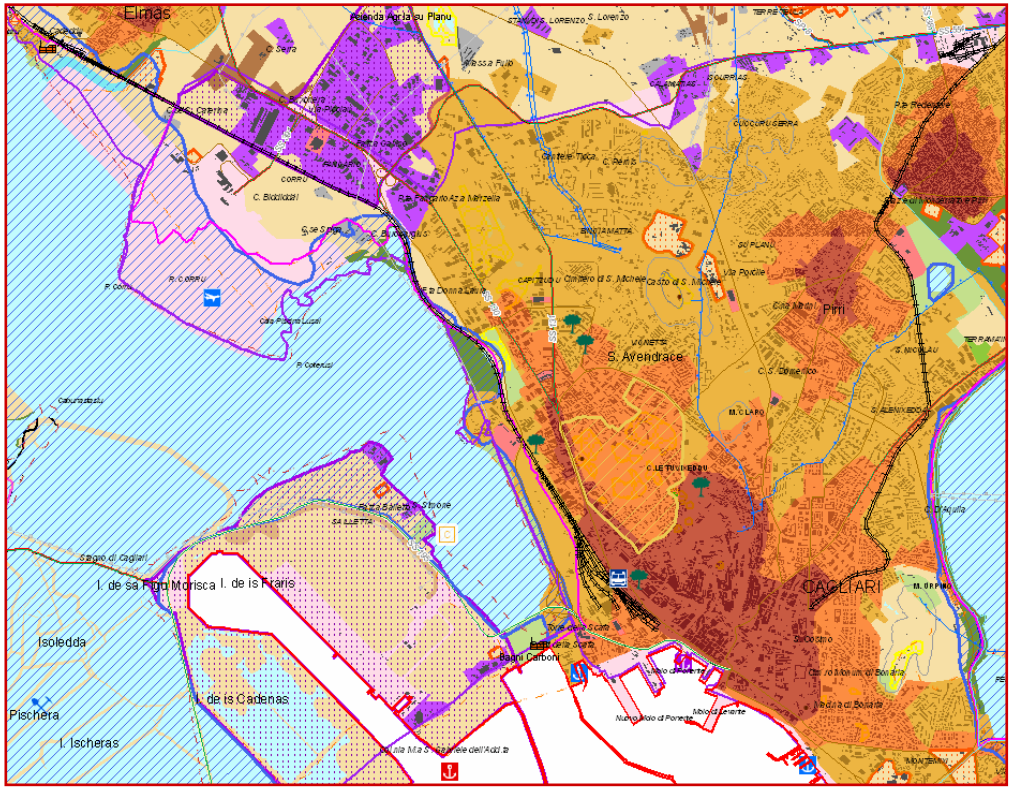

PPR: Ambito 1 – Golfo di Cagliari

Art. 104 NTA – Sistema delle infrastrutture. Indirizzi.

Comma 5. In sede di adeguamento della strumentazione provinciale e comunale al PPR, dovranno essere specificamente individuate le porzioni di infrastruttura con valenza paesaggistica e panoramica e/o di fruizione turistica come definite dalle presenti norme.

Sistema delle infrastrutture

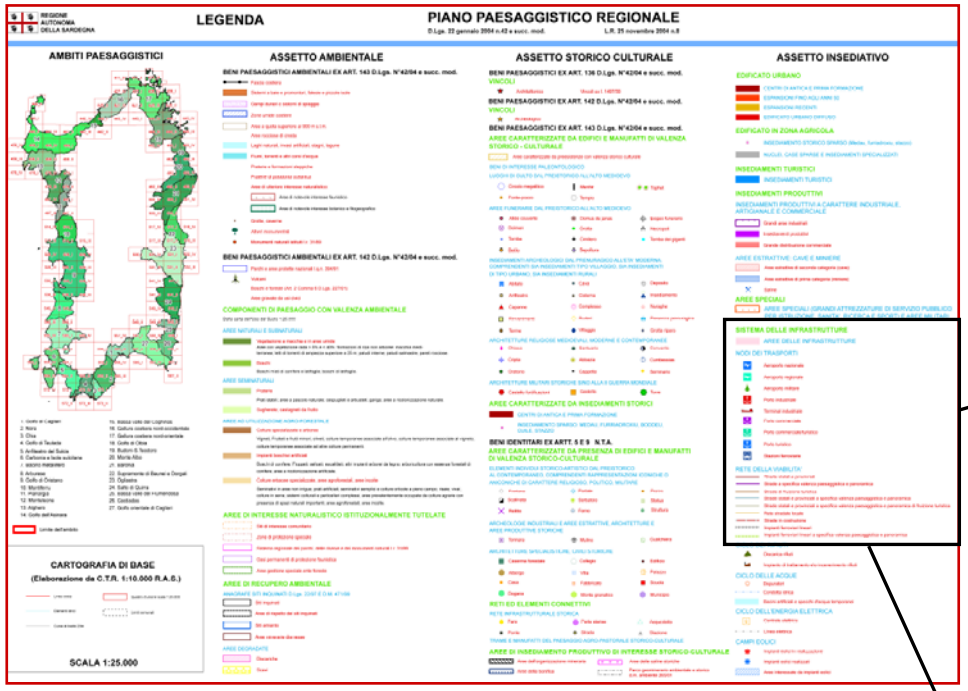

Legenda del PPR

Scala 1:25.000

AREE DELLE INFRASTRUTTURE

NODI DEI TRASPORTI

- Aeroporto nazionale
- Aeroporto regionale
- Aeroporto militare
- Porto industriale
- Terminal industriale
- Porto commerciale
- Porto commerciale/turistico
- Porto turistico
- Stazioni ferroviarie

RETE DELLA VIABILITA'

- Strade statali e provinciali
- Strade a specifica valenza paesaggistica e panoramica
- Strade di fruizione turistica
- Strade statali e provinciali a specifica valenza paesaggistica e panoramica
- Strade statali e provinciali a specifica valenza paesaggistica e panoramica di fruizione turistica
- Rete stradale locale
- Strade in costruzione
- Impianti ferroviari lineari
- Impianti ferroviari lineari a specifica valenza paesaggistica e panoramica

Sistema delle infrastrutture

RETE DELLA VIABILITA'				
CODICE ID	DESCRIZIONE	SIMBOLO	RGB	PRIMITIVA
1	Strade statali		Righe ai bordi e al centro 0-0-0 Campitura 255-0-0	L
2	Strade statali a specifica valenza paesaggistica e panoramica		Righe ai bordi e al centro 0-0-0 Campitura 115–223-255	L
3	Strade statali a specifica valenza paesaggistica e panoramica di fruizione turistica		Righe ai bordi e al centro 0-0-0 Campitura 255-255-190	L
4	Strade statali in costruzione		Righe ai bordi 0-0-0 Campitura 255-55-55 intervallata a campitura 255-255-255 breve	L
5	Strade provinciali		Righe ai bordi 0-0-0 Campitura 255–0-0	L
6	Strade provinciali a specifica valenza paesaggistica e panoramica		Righe ai bordi 0-0-0 Campitura 115–223-255	L
7	Strade provinciali a specifica valenza paesaggistica e panoramica di fruizione turistica		Righe ai bordi 0-0-0 Campitura 255-255-190	L
8	Strade provinciali in costruzione		Righe ai bordi 0-0-0 Campitura 115-223-255 alternata a campitura 255-255-255 breve	L
9	Rete stradale locale		Bordo e campitura 255–170-0	L
10	Strade locali a specifica valenza paesaggistica e panoramica		Riga al centro 0-0-0 Campitura 197-0-255	L
11	Strade locali di fruizione turistica		Righe ai bordi e al centro 0-0-0 Campitura 255-137-28	L
12	Strade locali in costruzione		Righe ai bordi 0-0-0 Campitura 152-230-0 alternata a campitura 255-255-255 breve	L
13	Strade di appoderamento, rurali, di penetrazione agraria o forestale		Righe ai bordi 0-0-0 Campitura 255-170-0	L
14	Impianti ferroviari regionali ex FdS e FMS: rete TPL		0-0-0	L
15	Impianti ferroviari regionali ex FdS e FMS: rete TPL a specifica valenza paesaggistica e panoramica		152-230-0	L
16	Impianti ferroviari regionali ex FdS e FMS: linee turistiche		0-0-0	L
17	Impianti ferroviari regionali ex FdS e FMS: linee turistiche a specifica valenza paesaggistica e panoramica		152-230-0	L
18	Impianti ferroviari RFI: rete complementare secondaria a traffico contenuto		0-0-0	L
19	Impianti ferroviari RFI a specifica valenza paesaggistica e panoramica		152-230-0	L

NODI DEI TRASPORTI				
CODICE ID	DESCRIZIONE	SIMBOLO	RGB	PRIMITIVA
1	Aeroporto nazionale		Simbolo 0-112-255	A + P
2	Aeroporto regionale		Simbolo 0-255-197	A + P
3	Aeroporto militare		Simbolo 56-168-0	A + P
4	Porto industriale		Simbolo 230-0-0	A + P
5	Terminal industriale		Simbolo 230-0-0	A + P
6	Porto commerciale		Simbolo 169-0-230	A + P
7	Porto commerciale/turistico		Simbolo 0-230-169	A + P
8	Porto turistico		Simbolo 0-112-255	A + P
9	Stazioni ferroviarie		Simbolo 0-56-147	A + P
10	Scali aerei per piccoli velivoli per il turismo e lo sport		Simbolo 230-0-0	A + P
11	Stazioni autobus		Simbolo 0-0-0	A + P
12	Porto in costruzione		Simbolo 0-112-255	A + P
13	Aree di scambio intermodali		Simbolo 230-0-0	A + P
14	Approdi minori		Simbolo 230-15-0	A + P

La legenda del PPR in adeguamento alla scala 1:10.000

Sistema delle infrastrutture

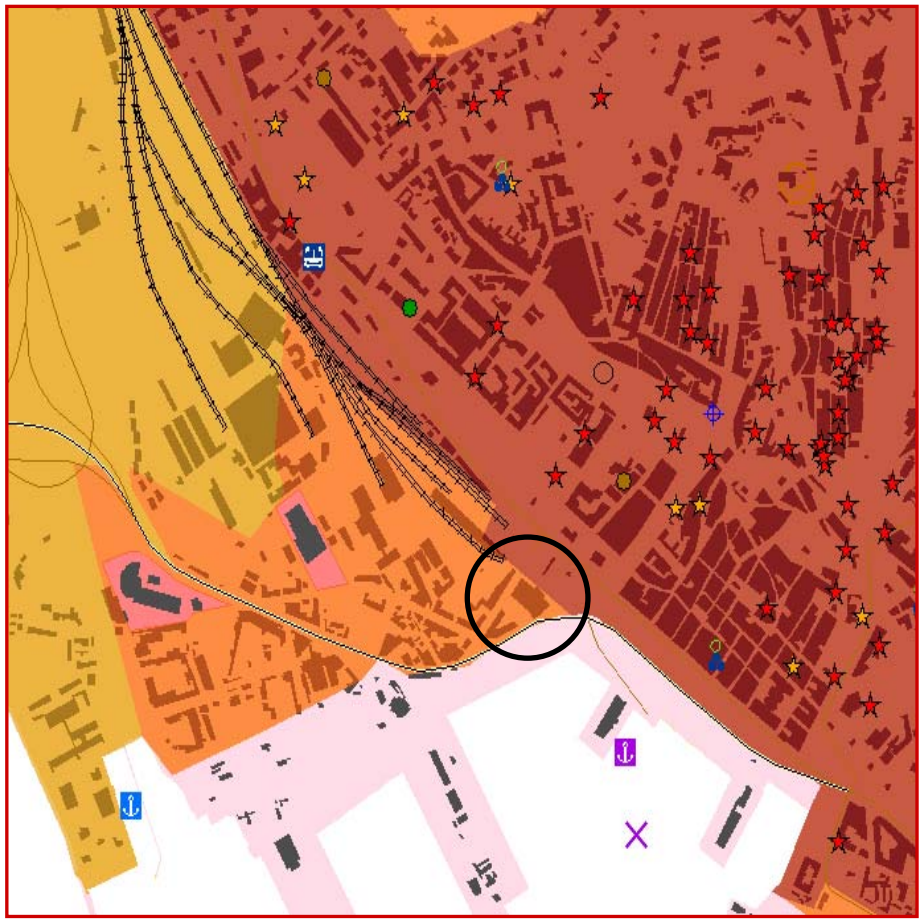

PPR

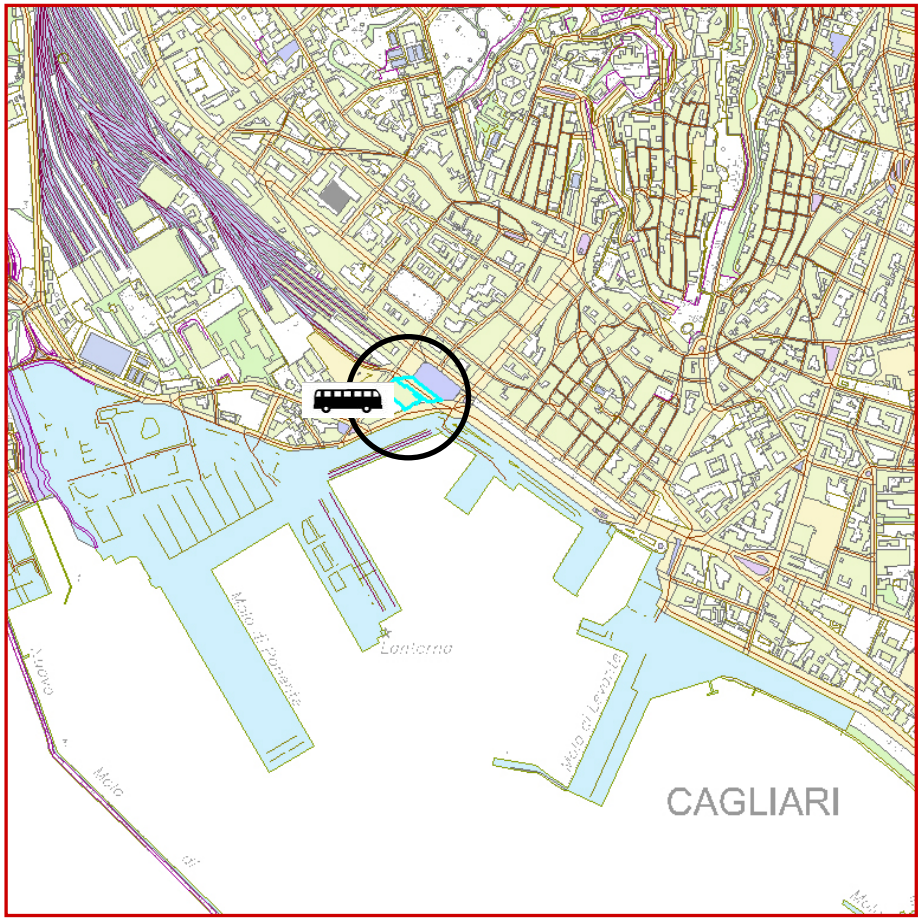

GeoDB 10K

Nodi dei trasporti – Stazione dei pullman

Sistema delle infrastrutture

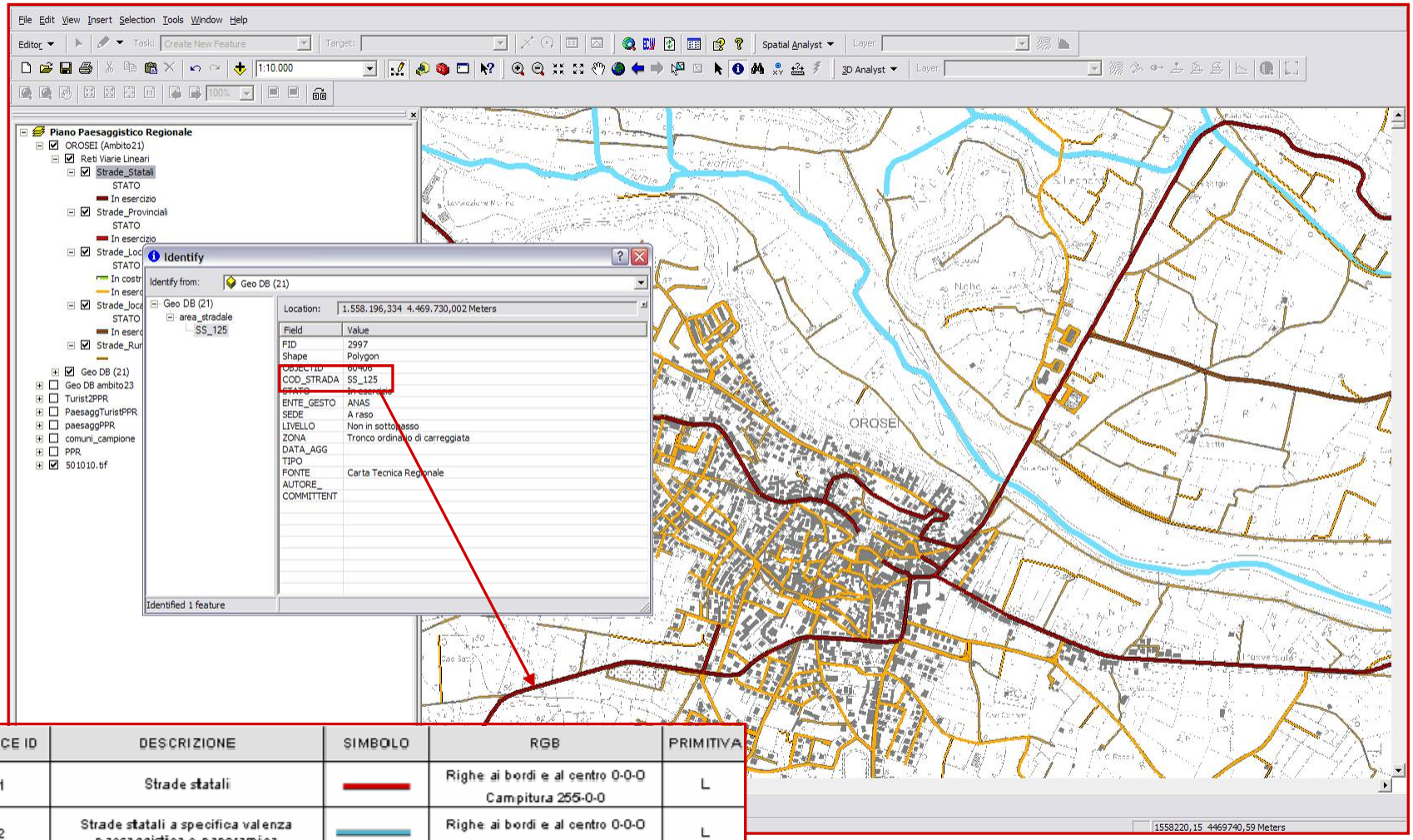

CODICE ID	DESCRIZIONE	SIMBOLO	RGB	PRIMITIVA
1	Strade statali		Righe ai bordi e al centro 0-0-0 Campitura 255-0-0	L
2	Strade statali a specifica valenza paesaggistica e panoramica		Righe ai bordi e al centro 0-0-0 Campitura 115-223-255	L
3	Strade statali a specifica valenza paesaggistica e panoramica di fruizione turistica		Righe ai bordi e al centro 0-0-0 Campitura 255-255-190	L
4	Strade statali in costruzione		Righe ai bordi 0-0-0 Campitura 255-55-55 intervallata a campitura 255-255-255 breve	L

Rete della viabilità - Strada statale

Sistema delle infrastrutture

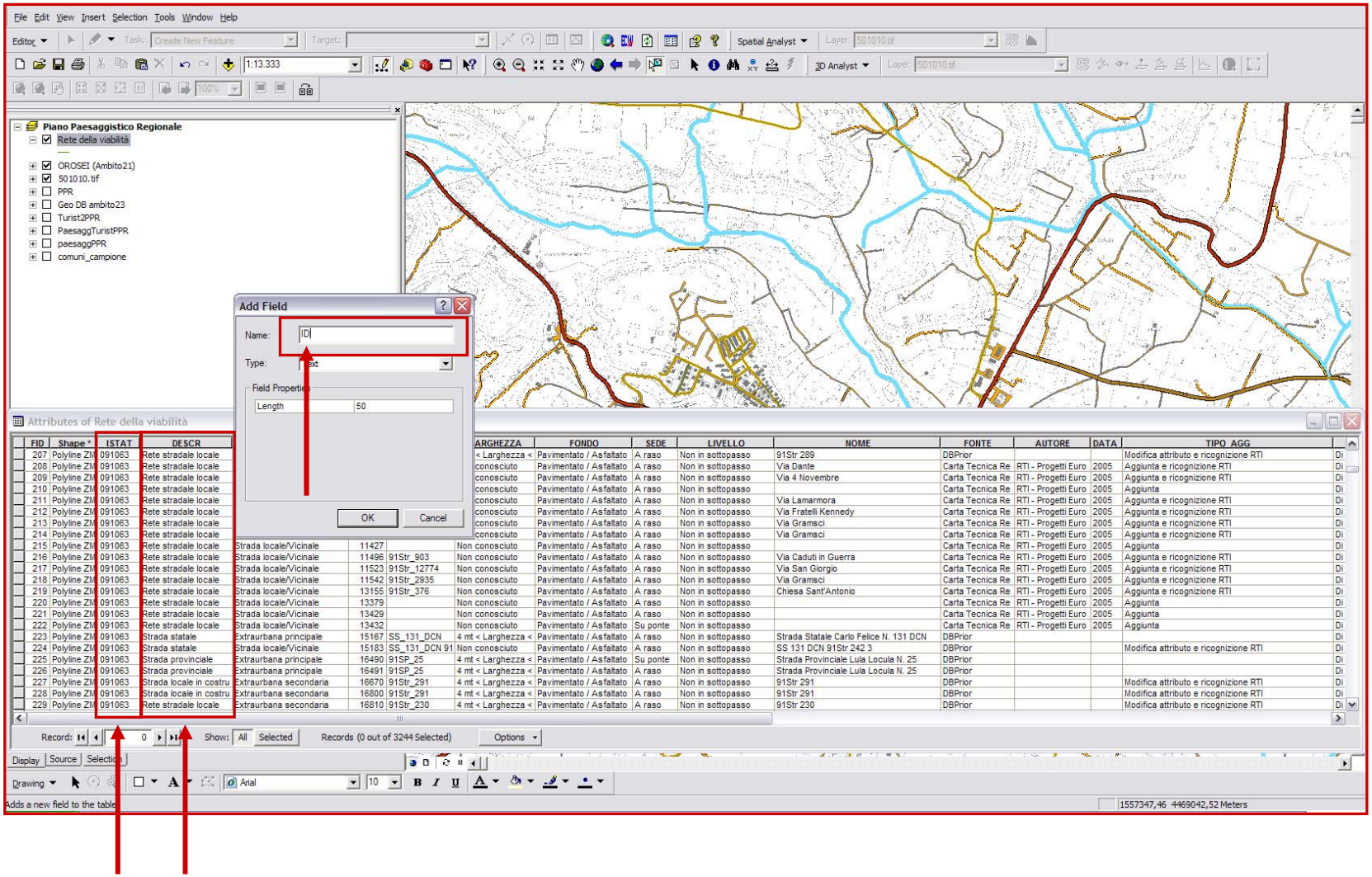

Classificazione e codifica di una infrastruttura viaria