Il Progetto

Il progetto dell'Ambito assume l'interconnessione tra il sistema delle terre e delle acque marine, fluviali e lagunari, matrice delle città storiche (Tharros, Othoca e Neapolis), come guida per la riqualificazione ambientale delle attività e degli insediamenti.

1 Riqualificare l'identità urbana antica del Golfo che può attuarsi con lo scavo integrale e la conservazione dei tre centri di Tharros, Othoca e Neapolis. Riconoscere il Golfo di Oristano come luogo per la realizzazione di strutture museali rilevanti collegate con la Civiltà Fenicia del Mediterraneo.

4 Conservare la funzionalità dei corsi d'acqua che confluiscono verso la piana del Golfo di Oristano garantendo il naturale scorrimento delle acque superficiali e ricostruendo, laddove è stata alterata, la rinaturalizzazione dei corsi d'acqua mediante tecniche naturalistiche, cogliendo l'occasione per progettare nuovi paesaggi.

5 Riqualificare i sistemi di regimazione idraulica delle aree di bonifica sostenendo l'autodepurazione dei corpi idrici per favorire la diminuzione dei fenomeni d'inquinamento rilevati ed evidenziati dai dati ufficiali e favorire così l'uso produttivo per l'allevamento ittico.

7 Riqualificazione dei vuoti estrattivi dismessi (come quelli appartenenti al bacino di coltivazione delle perliti) finalizzata al processo di recupero naturalistico per una reintegrazione nel paesaggio o come occasione di una nuova riutilizzazione per fini diversi, che evidenzino la storia e la cultura dell'attività estrattiva.

8 Riconoscere come atto di riqualificazione il recupero delle ex cave di arenaria di Cuccuru Mannu nel Sinis, che le individua come luogo funzionale all'istituzione di un parco tematico per la musica.

9 Conservare o ricostruire da un punto di vista ambientale i margini di transizione, riconosciuti come luoghi in cui si concentra un alto fattore di biodiverità, fra i diversi elementi di paesaggio dell'Ambito, fra insediamenti urbani e il paesaggio rurale, fra i sistemi agricoli e gli elementi d'acqua presenti, fra sistemi agricoli e sistemi naturali o semi naturali. Particolare attenzione deve essere riservata alle fasce peristagnali di Santa Giusta, Corru S'Ittiri, Marceddì, San Giovanni, Cabras, ai corpi idrici in generale, agli spazi di transizione tra colture irrigue e asciutte.

11 Integrare le gestioni delle aree naturali protette (SIC, AMP, ZPS), con la gestione delle attività produttive agricole limitrofe, al fine di equilibrare la tutela e la salvaguardia con l'utilizzo delle risorse naturali.

12 Riqualificazione delle borgate marine (Porto Palma, Torre dei Corsari, Marina di Torregrande, Putzu Idu, San Giovanni di Sinis, Marceddì, Mandriola) con l'incentivazione alla realizzazione delle strutture ricettive (Bed & Breakfast, albergo diffuso) e dei servizi alla fruizione della spiaggia.

13 Riqualificare il corridoio infrastrutturale della strada statale n. 131, attraverso:

- La ricostruzione delle connessioni ecologiche, delle trame del paesaggio agrario, della morfologia dei movimenti di terra frammentate e modificate dal passaggio dell'infrastruttura.
- La ricostruzione dei rapporti percettivi fra l'infrastruttura e le sequenze paesaggistiche di contesto del Monte Arci, del Monte Arcuentu e Capo Frasca Capo S. Marco.
- La ricostruzione dei margini dell'infrastruttura, dando la possibilità anche di creare aree sosta progettate come potenziale punto di incontro con il paesaggio dei Campidani di Oristano.

14 Nei territori a matrice prevalentemente agricola (Campidano di Oristano, piana di Terralba e Arborea, Sinis, asta valliva del Tirso…) modernizzare le forme di gestione delle risorse disponibili, con un supporto ed un incremento dell'apparato produttivo e la gestione oculata e mirata dell'habitat naturale, puntando alla tutela della diversità delle produzioni e della qualità ambientale derivante da una agricoltura evoluta.

15 Mantenere un ordinamento colturale diversificato, in quanto rappresenta un ele definizione della qualità ambientale di un territorio, permettendo condizioni tali da mantenimento di un habitat favorevole alla sopravvivenza della fauna (parte interna S Oristano).

16 Attivare, da parte delle aziende agricole, programmi di miglioramento all'applicazione delle direttive comunitarie, di una agricoltura ecocompatibile che ricorra a tec anche in vista della conservazione del suolo (all'interno di vecchie aree palustri Mar'e Foghe risaie, Campidano di Oristano, Piana di Terralba e Arborea).

17 Riordinare il sistema fondiario per la creazione di una dimensione aziendale capa un'attività agricola professionale a tempo pieno.

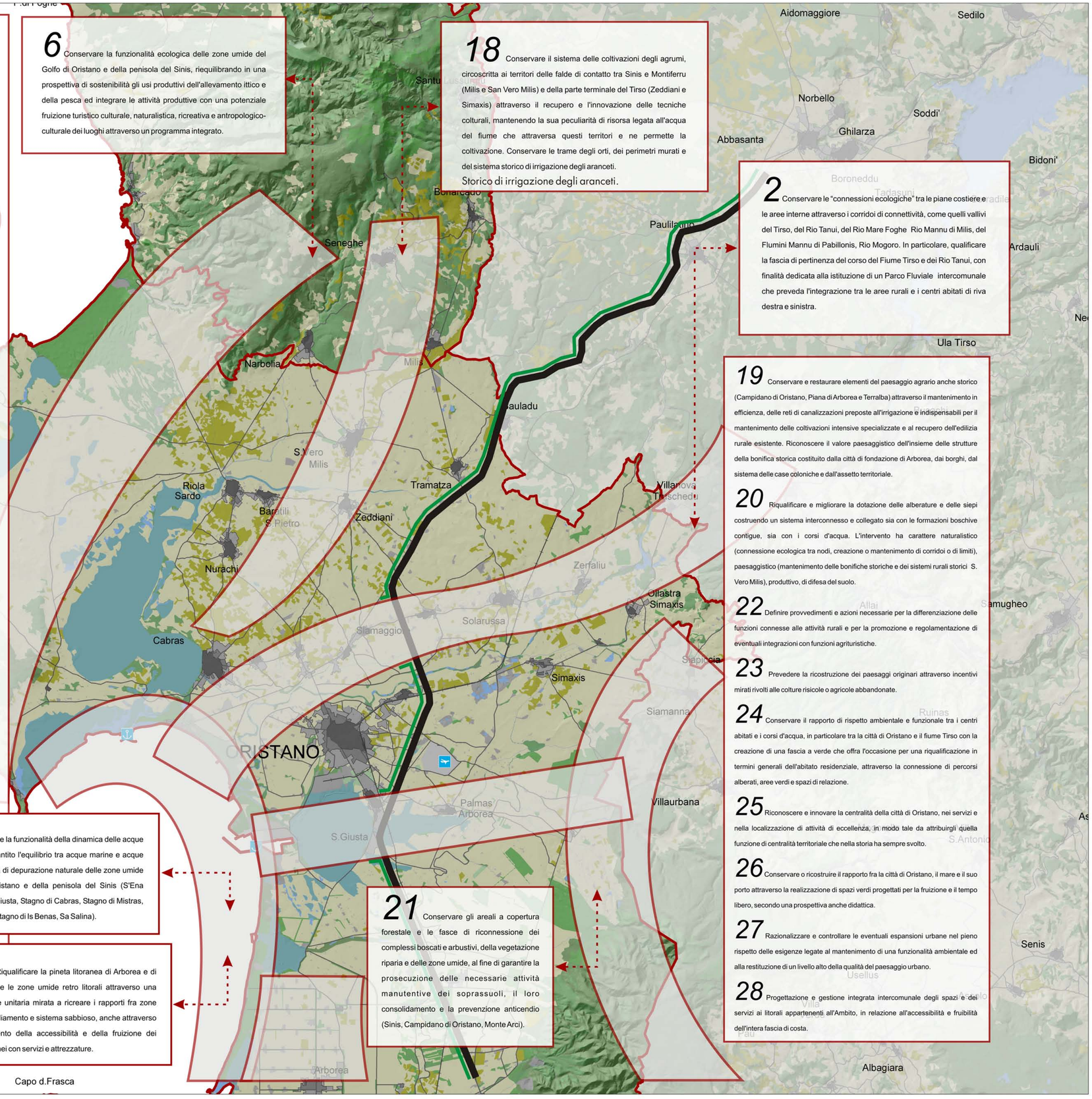

6 Conservare la funzionalità ecologica delle zone umide del Golfo di Oristano e della penisola del Sinis, riequilibrando in una prospettiva di sostenibilità gli usi produttivi dell'allevamento ittico e della pesca ed integrare le attività produttive con una potenziale fruizione turistico culturale, naturalistica, ricreativa e antropologico-culturale dei luoghi attraverso un programma integrato.

18 Conservare il sistema delle coltivazioni degli agrumi, circoscritta ai territori delle falde di contatto tra Sinis e Montiferru (Milis e San Vero Milis) e della parte terminale del Tirso (Zeddiani e Simaxis) attraverso il recupero e l'innovazione delle tecniche colturali, mantenendo la sua peculiarità di risorsa legata all'acqua del fiume che attraversa questi territori e ne permette la coltivazione. Conservare le trame degli orti, dei perimetri murati e del sistema storico di irrigazione degli aranceti.

Storico di irrigazione degli aranceti.

2 Conservare le "connessioni ecologiche" tra le piane costiere e le aree interne attraverso i corridoi di connettività, come quelli vallivi del Tirso, del Rio Tanui, del Rio Mare Foghe Rio Mannu di Milis, del Flumini Mannu di Pabillonis, Rio Mogoro. In particolare, qualificare la fascia di pertinenza del corso del Fiume Tirso e dei Rio Tanui, con finalità dedicata alla istituzione di un Parco Fluviale intercomunale che preveda l'integrazione tra le aree rurali e i centri abitati di riva destra e sinistra.

19 Conservare e restaurare elementi del paesaggio agrario anche storico (Campidano di Oristano, Piana di Arborea e Terralba) attraverso il mantenimento in efficienza, delle reti di canalizzazioni preposte all'irrigazione e indispensabili per il mantenimento delle coltivazioni intensive specializzate e al recupero dell'edilizia rurale esistente. Riconoscere il valore paesaggistico dell'insieme delle strutture della bonifica storica costituito dalla città di fondazione di Arborea, dai borghi, dal sistema delle case coloniche e dall'assetto territoriale.

20 Riqualificare e migliorare la dotazione delle alberature e delle siepi costruendo un sistema interconnesso e collegato sia con le formazioni boschive contigue, sia con i corsi d'acqua. L'intervento ha carattere naturalistico (connessione ecologica tra nodi, creazione o mantenimento di corridoi o di limiti), paesaggistico (mantenimento delle bonifiche storiche e dei sistemi rurali storici S. Vero Milis), produttivo, di difesa del suolo.

22 Definire provvedimenti e azioni necessarie per la differenziazione delle funzioni connesse alle attività rurali e per la promozione e regolamentazione di eventuali integrazioni con funzioni agrituristiche.

23 Prevedere la ricostruzione dei paesaggi originari attraverso incentivi mirati rivolti alle colture risicole o agricole abbandonate.

24 Conservare il rapporto di rispetto ambientale e funzionale tra i centri abitati e i corsi d'acqua, in particolare tra la città di Oristano e il fiume Tirso con la creazione di una fascia a verde che offra l'occasione per una riqualificazione in termini generali dell'abitato residenziale, attraverso la connessione di percorsi alberati, aree verdi e spazi di relazione.

25 Riconoscere e innovare la centralità della città di Oristano, nei servizi e nella localizzazione di attività di eccellenza, in modo tale da attribuirgli quella funzione di centralità territoriale che nella storia ha sempre svolto.

26 Conservare o ricostruire il rapporto fra la città di Oristano, il mare e il suo porto attraverso la realizzazione di spazi verdi progettati per la fruizione e il tempo libero, secondo una prospettiva anche didattica.

27 Razionalizzare e controllare le eventuali espansioni urbane nel pieno rispetto delle esigenze legate al mantenimento di una funzionalità ambientale ed alla restituzione di un livello alto della qualità del paesaggio urbano.

28 Progettazione e gestione integrata intercomunale degli spazi e dei servizi ai litorali appartenenti all'Ambito, in relazione all'accessibilità e fruibilità dell'intera fascia di costa.

3 Conservare la funzionalità della dinamica delle acque affinché sia garantito l'equilibrio tra acque marine e acque dolci, la capacità di depurazione naturale delle zone umide del Golfo di Oristano e della penisola del Sinis (S'Ena Arrubia, Santa Giusta, Stagno di Cabras, Stagno di Mistras, Sale 'e Porcus, Stagno di Is Benas, Sa Salina).

10 Riqualificare la pineta litoranea di Arborea e di Torregrande e le zone umide retro litorali attraverso una progettazione unitaria mirata a ricreare i rapporti fra zone interne, insediamento e sistema sabbioso, anche attraverso il miglioramento della accessibilità e della fruizione dei sistemi litoranei con servizi e attrezzature.

21 Conservare gli areali a copertura forestale e le fasce di riconnessione dei complessi boscati e arbustivi, della vegetazione riparia e delle zone umide, al fine di garantire la prosecuzione delle necessarie attività manutentive dei soprassuoli, il loro consolidamento e la prevenzione anticendio (Sinis, Campidano di Oristano, Monte Arci).

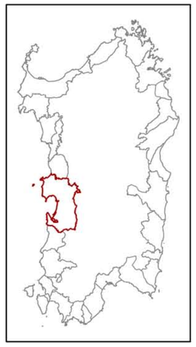

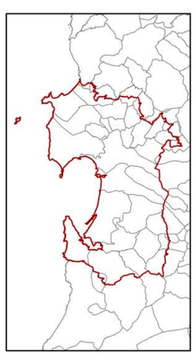

AMBITO 9 - GOLFO DI ORISTANO

SCALA 1:100.000