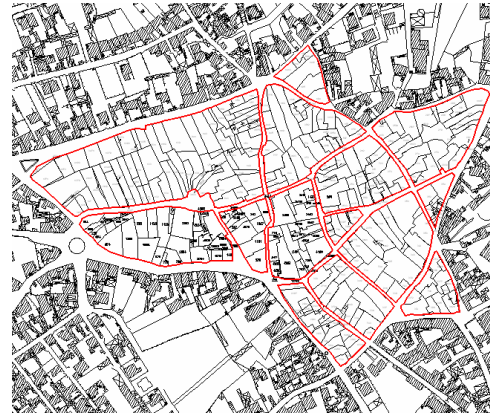
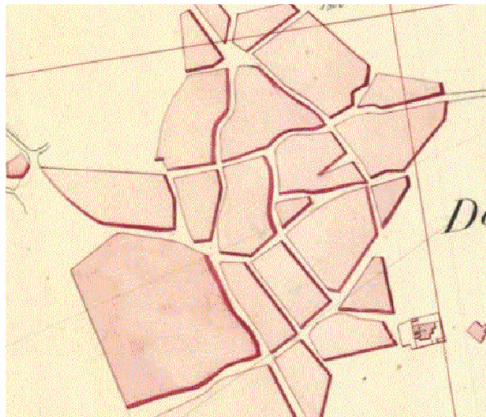




REGIONE AUTONOMA DELLA SARDEGNA
ASSESSORATO DEGLI ENTI LOCALI, FINANZE E URBANISTICA
Direzione Generale della pianificazione urbanistica territoriale e della vigilanza edilizia

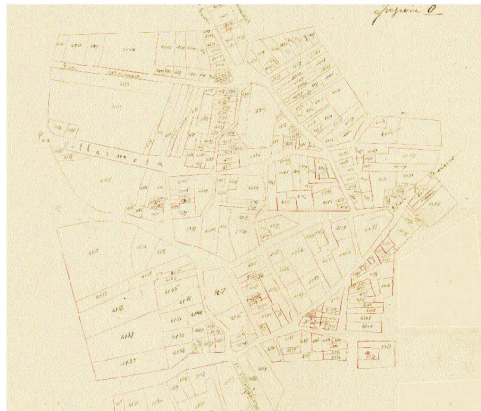
Art. 52 del P.P.R. – AREE CARATTERIZZATE DA INSEDIAMENTI STORICI - Allegato alla determinazione n.2322/D.G. del 22/10/2009
Centro di antica e prima formazione del P.P.R. – verifica del perimetro del centro di antica e prima formazione a scala comunale – perimetro del centro storico nello strumento urbanistico vigente

CATASTO PIEMONTESE DEL 1842
SCALA 1:2000



PIANO PARTICOLAREGGIATO

VECCHIO CATASTO (1950)
SCALA 1:2000



CARTOGRAFIA STORICA

- LEGENDA
- Area A
 - Area B
 - Area C
 - Area D
 - Area E
 - Area F
 - Area G
 - Area H
 - Area I
 - Area J
 - Area K
 - Area L
 - Area M
 - Area N
 - Area O
 - Area P
 - Area Q
 - Area R
 - Area S
 - Area T
 - Area U
 - Area V
 - Area W
 - Area X
 - Area Y
 - Area Z
 - Area AA
 - Area AB
 - Area AC
 - Area AD
 - Area AE
 - Area AF
 - Area AG
 - Area AH
 - Area AI
 - Area AJ
 - Area AK
 - Area AL
 - Area AM
 - Area AN
 - Area AO
 - Area AP
 - Area AQ
 - Area AR
 - Area AS
 - Area AT
 - Area AU
 - Area AV
 - Area AW
 - Area AX
 - Area AY
 - Area AZ
 - Area BA
 - Area BB
 - Area BC
 - Area BD
 - Area BE
 - Area BF
 - Area BG
 - Area BH
 - Area BI
 - Area BJ
 - Area BK
 - Area BL
 - Area BM
 - Area BN
 - Area BO
 - Area BP
 - Area BQ
 - Area BR
 - Area BS
 - Area BT
 - Area BU
 - Area BV
 - Area BW
 - Area BX
 - Area BY
 - Area BZ
 - Area CA
 - Area CB
 - Area CC
 - Area CD
 - Area CE
 - Area CF
 - Area CG
 - Area CH
 - Area CI
 - Area CJ
 - Area CK
 - Area CL
 - Area CM
 - Area CN
 - Area CO
 - Area CP
 - Area CQ
 - Area CR
 - Area CS
 - Area CT
 - Area CU
 - Area CV
 - Area CW
 - Area CX
 - Area CY
 - Area CZ
 - Area DA
 - Area DB
 - Area DC
 - Area DD
 - Area DE
 - Area DF
 - Area DG
 - Area DH
 - Area DI
 - Area DJ
 - Area DK
 - Area DL
 - Area DM
 - Area DN
 - Area DO
 - Area DP
 - Area DQ
 - Area DR
 - Area DS
 - Area DT
 - Area DU
 - Area DV
 - Area DW
 - Area DX
 - Area DY
 - Area DZ
 - Area EA
 - Area EB
 - Area EC
 - Area ED
 - Area EE
 - Area EF
 - Area EG
 - Area EH
 - Area EI
 - Area EJ
 - Area EK
 - Area EL
 - Area EM
 - Area EN
 - Area EO
 - Area EP
 - Area EQ
 - Area ER
 - Area ES
 - Area ET
 - Area EU
 - Area EV
 - Area EW
 - Area EX
 - Area EY
 - Area EZ
 - Area FA
 - Area FB
 - Area FC
 - Area FD
 - Area FE
 - Area FF
 - Area FG
 - Area FH
 - Area FI
 - Area FJ
 - Area FK
 - Area FL
 - Area FM
 - Area FN
 - Area FO
 - Area FP
 - Area FQ
 - Area FR
 - Area FS
 - Area FT
 - Area FU
 - Area FV
 - Area FW
 - Area FX
 - Area FY
 - Area FZ
 - Area GA
 - Area GB
 - Area GC
 - Area GD
 - Area GE
 - Area GF
 - Area GH
 - Area GI
 - Area GJ
 - Area GK
 - Area GL
 - Area GM
 - Area GN
 - Area GO
 - Area GP
 - Area GQ
 - Area GR
 - Area GS
 - Area GT
 - Area GU
 - Area GV
 - Area GW
 - Area GX
 - Area GY
 - Area GZ
 - Area HA
 - Area HB
 - Area HC
 - Area HD
 - Area HE
 - Area HF
 - Area HG
 - Area HH
 - Area HI
 - Area HJ
 - Area HK
 - Area HL
 - Area HM
 - Area HN
 - Area HO
 - Area HP
 - Area HQ
 - Area HR
 - Area HS
 - Area HT
 - Area HU
 - Area HV
 - Area HW
 - Area HX
 - Area HY
 - Area HZ
 - Area IA
 - Area IB
 - Area IC
 - Area ID
 - Area IE
 - Area IF
 - Area IG
 - Area IH
 - Area II
 - Area IJ
 - Area IK
 - Area IL
 - Area IM
 - Area IN
 - Area IO
 - Area IP
 - Area IQ
 - Area IR
 - Area IS
 - Area IT
 - Area IU
 - Area IV
 - Area IW
 - Area IX
 - Area IY
 - Area IZ
 - Area JA
 - Area JB
 - Area JC
 - Area JD
 - Area JE
 - Area JF
 - Area JG
 - Area JH
 - Area JI
 - Area JJ
 - Area JK
 - Area JL
 - Area JM
 - Area JN
 - Area JO
 - Area JP
 - Area JQ
 - Area JR
 - Area JS
 - Area JT
 - Area JU
 - Area JV
 - Area JW
 - Area JX
 - Area JY
 - Area JZ
 - Area KA
 - Area KB
 - Area KC
 - Area KD
 - Area KE
 - Area KF
 - Area KH
 - Area KI
 - Area KJ
 - Area KK
 - Area KL
 - Area KM
 - Area KN
 - Area KO
 - Area KP
 - Area KQ
 - Area KR
 - Area KS
 - Area KT
 - Area KU
 - Area KV
 - Area KW
 - Area KX
 - Area KY
 - Area KZ
 - Area LA
 - Area LB
 - Area LC
 - Area LD
 - Area LE
 - Area LF
 - Area LH
 - Area LI
 - Area LJ
 - Area LK
 - Area LL
 - Area LM
 - Area LN
 - Area LO
 - Area LP
 - Area LQ
 - Area LR
 - Area LS
 - Area LT
 - Area LU
 - Area LV
 - Area LW
 - Area LX
 - Area LY
 - Area LZ
 - Area MA
 - Area MB
 - Area MC
 - Area MD
 - Area ME
 - Area MF
 - Area MH
 - Area MI
 - Area MJ
 - Area MK
 - Area ML
 - Area MM
 - Area MN
 - Area MO
 - Area MP
 - Area MQ
 - Area MR
 - Area MS
 - Area MT
 - Area MU
 - Area MV
 - Area MW
 - Area MX
 - Area MY
 - Area MZ
 - Area NA
 - Area NB
 - Area NC
 - Area ND
 - Area NE
 - Area NF
 - Area NH
 - Area NI
 - Area NJ
 - Area NK
 - Area NL
 - Area NM
 - Area NN
 - Area NO
 - Area NP
 - Area NQ
 - Area NR
 - Area NS
 - Area NT
 - Area NU
 - Area NV
 - Area NW
 - Area NX
 - Area NY
 - Area NZ
 - Area OA
 - Area OB
 - Area OC
 - Area OD
 - Area OE
 - Area OF
 - Area OH
 - Area OI
 - Area OJ
 - Area OK
 - Area OL
 - Area OM
 - Area ON
 - Area OO
 - Area OP
 - Area OQ
 - Area OR
 - Area OS
 - Area OT
 - Area OU
 - Area OV
 - Area OW
 - Area OX
 - Area OY
 - Area OZ
 - Area PA
 - Area PB
 - Area PC
 - Area PD
 - Area PE
 - Area PF
 - Area PH
 - Area PI
 - Area PJ
 - Area PK
 - Area PL
 - Area PM
 - Area PN
 - Area PO
 - Area PP
 - Area PQ
 - Area PR
 - Area PS
 - Area PT
 - Area PU
 - Area PV
 - Area PW
 - Area PX
 - Area PY
 - Area PZ
 - Area QA
 - Area QB
 - Area QC
 - Area QD
 - Area QE
 - Area QF
 - Area QH
 - Area QI
 - Area QJ
 - Area QK
 - Area QL
 - Area QM
 - Area QN
 - Area QO
 - Area QP
 - Area QQ
 - Area QR
 - Area QS
 - Area QT
 - Area QU
 - Area QV
 - Area QW
 - Area QX
 - Area QY
 - Area QZ
 - Area RA
 - Area RB
 - Area RC
 - Area RD
 - Area RE
 - Area RF
 - Area RH
 - Area RI
 - Area RJ
 - Area RK
 - Area RL
 - Area RM
 - Area RN
 - Area RO
 - Area RP
 - Area RQ
 - Area RR
 - Area RS
 - Area RT
 - Area RU
 - Area RV
 - Area RW
 - Area RX
 - Area RY
 - Area RZ
 - Area SA
 - Area SB
 - Area SC
 - Area SD
 - Area SE
 - Area SF
 - Area SH
 - Area SI
 - Area SJ
 - Area SK
 - Area SL
 - Area SM
 - Area SN
 - Area SO
 - Area SP
 - Area SQ
 - Area SR
 - Area SS
 - Area ST
 - Area SU
 - Area SV
 - Area SW
 - Area SX
 - Area SY
 - Area SZ
 - Area TA
 - Area TB
 - Area TC
 - Area TD
 - Area TE
 - Area TF
 - Area TH
 - Area TI
 - Area TJ
 - Area TK
 - Area TL
 - Area TM
 - Area TN
 - Area TO
 - Area TP
 - Area TQ
 - Area TR
 - Area TS
 - Area TT
 - Area TU
 - Area TV
 - Area TW
 - Area TX
 - Area TY
 - Area TZ
 - Area UA
 - Area UB
 - Area UC
 - Area UD
 - Area UE
 - Area UF
 - Area UH
 - Area UI
 - Area UJ
 - Area UK
 - Area UL
 - Area UM
 - Area UN
 - Area UO
 - Area UP
 - Area UQ
 - Area UR
 - Area US
 - Area UT
 - Area UY
 - Area UZ
 - Area VA
 - Area VB
 - Area VC
 - Area VD
 - Area VE
 - Area VF
 - Area VH
 - Area VI
 - Area VJ
 - Area VK
 - Area VL
 - Area VM
 - Area VN
 - Area VO
 - Area VP
 - Area VQ
 - Area VR
 - Area VS
 - Area VT
 - Area VY
 - Area VZ
 - Area WA
 - Area WB
 - Area WC
 - Area WD
 - Area WE
 - Area WF
 - Area WH
 - Area WI
 - Area WJ
 - Area WK
 - Area WL
 - Area WM
 - Area WN
 - Area WO
 - Area WP
 - Area WQ
 - Area WR
 - Area WS
 - Area WT
 - Area WY
 - Area WZ
 - Area XA
 - Area XB
 - Area XC
 - Area XD
 - Area XE
 - Area XF
 - Area XH
 - Area XI
 - Area XJ
 - Area XK
 - Area XL
 - Area XM
 - Area XN
 - Area XO
 - Area XP
 - Area XQ
 - Area XR
 - Area XS
 - Area XT
 - Area XY
 - Area XZ
 - Area YA
 - Area YB
 - Area YC
 - Area YD
 - Area YE
 - Area YF
 - Area YH
 - Area YI
 - Area YJ
 - Area YK
 - Area YL
 - Area YM
 - Area YN
 - Area YO
 - Area YP
 - Area YQ
 - Area YR
 - Area YS
 - Area YT
 - Area YZ
 - Area ZA
 - Area ZB
 - Area ZC
 - Area ZD
 - Area ZE
 - Area ZF
 - Area ZH
 - Area ZI
 - Area ZJ
 - Area ZK
 - Area ZL
 - Area ZM
 - Area ZN
 - Area ZO
 - Area ZP
 - Area ZQ
 - Area ZR
 - Area ZS
 - Area ZT
 - Area ZY
 - Area ZZ



STRUMENTO URBANISTICO VIGENTE – PUC

Nel PUC del comune di Decimoputzu è presente la zona A.
Il Comune di Decimoputzu è dotato di Piano Particolareggiato, approvato con Deliberazione del Consiglio Comunale n°37 del 17/07/1986



Perimetro da PPR



Perimetro di cui all'art. 52, comma 2 delle NTA, verificato congiuntamente con il comune.

Il comune ha approvato l'atto ricognitivo del perimetro del centro di antica e prima formazione verificato in sede di copianificazione con l'Ufficio del Piano della RAS, con **Deliberazione del Consiglio Comunale n°11 del 26/02/2007**

Il Direttore Generale della Pianificazione Urbanistica
F.to Marco Melis