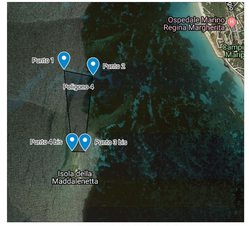

STRALCIO GOOGLE MAPS

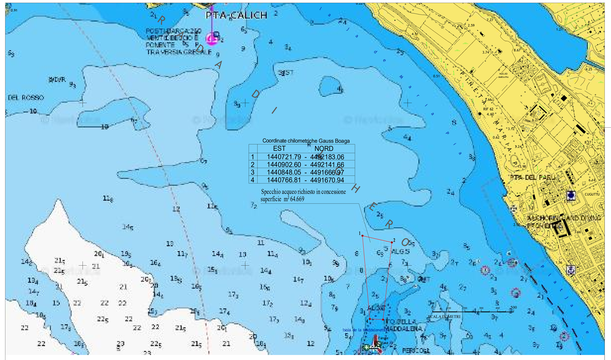

PLANIMETRIA GENERALE SU CARTA NAUTICA

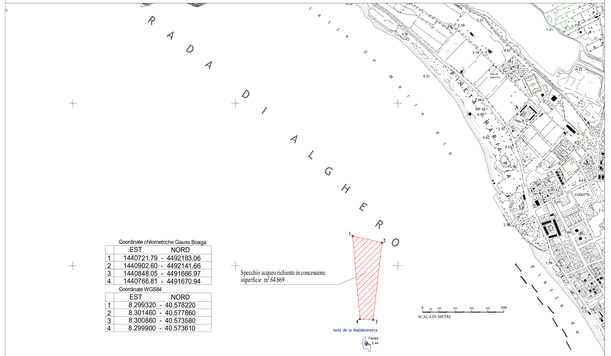

PLANIMETRIA GENERALE D'INQUADRAMENTO

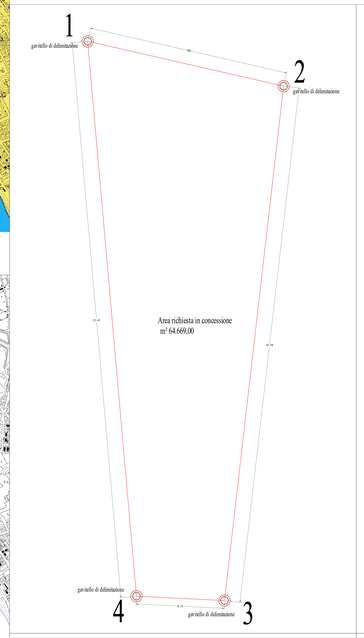

PLANIMETRIA GENERALE SPECCHIO ACQUEO

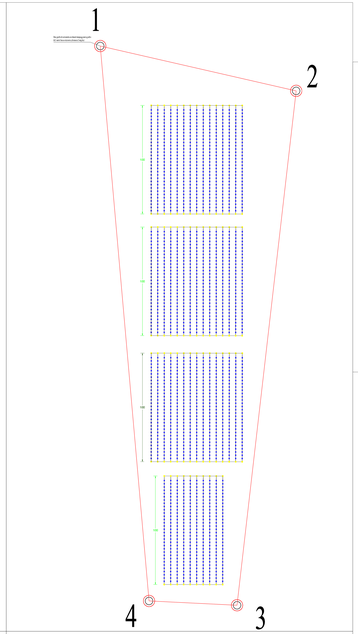

PLANIMETRIA CON DISPOSIZIONE DEI FILARI E CORPI MORTI

CARPENTERIA CORPO MORTO

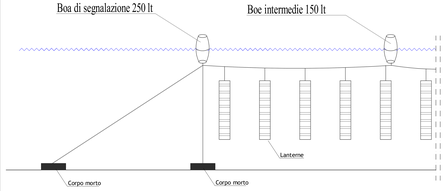

VISTA PROSPETTICA TIPO - FILARE MONOVENTIA

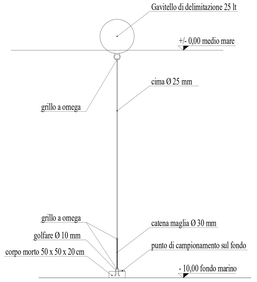

PARTICOLARE GAVITELLO DI DELIMITAZIONE

STUDIO TECNICO
Dott. Giovanni Milia, dr
CF/P.I. 02240110 Z35
Via Vittorio Emanuele 27
Cell. 3487255647
Pec: giovanni.milia@ingpec.eu
P.I. 02219910928

Comune di Alghero

OGGETTO:
Progetto inerente la delimitazione di uno specchio acqueo e l'installazione di filari per molluschicoltura con sistema long-line nel golfo di Alghero (SS)

ELABORATO:
Planimetria di inquadramento
Planimetria con stralcio carta nautica
Planimetria generale specchio acqueo
Planimetria con posizionamento filari e corpi morti
Vista prospettica filare tipo
Dimensionamento corpi morti

DATA: Gennaio 2019
REVISIONE: 0
ELABORATO: 1 / 1

COMMITTENTE:
Coop. Vivarium

PROFESSIONISTA:
ORDINE DEGLI INGEGNERI
Provincia di Sassari
n° 1158 Dott. Ing. Enrico Delpino
Via Vittorio Emanuele 27
07100 Sassari Tel. 079 2080 Fax 079 2080 e-mail: delpino@tiscali.it