

REGIONE AUTONOMA DELLA SARDEGNA  
Ufficio Commissario Governativo per l'Emergenza Idrica in Sardegna

SITUAZIONE DELLE RISORSE IDRICHE DISPONIBILI NEGLI INVASI  
AL NETTO DELLE ACQUE MORTE

CONFRONTO DATI DAL 15 APRILE AL 30 APRILE 2007

DENOMINAZIONE INVASO	ZONE IDROGRAFICHE	CAPACITA' INVASO (*)		RISORSE ACCUMULATE Mmc					
		massima Mmc	autorizzata Mmc	15-apr		30-apr		var. invaso	var. zona
				tot.zona	tot.zona	tot.zona	tot.zona		
COGHINAS	III - Coghinas- Mannu-Temo	261,929	<b>223,906</b>	214,442		199,033		-15,409	
CASTELDORIA	"	3,470	3,470	2,284		1,329		-0,955	
CUGA	"	33,925	<b>25,000</b>	18,332		18,897		0,565	
TEMO(****)	"	81,176	<b>58,865</b>	58,865		58,865		0,000	
BIDIGHINZU	"	11,000	11,000	3,351		3,172		-0,179	
BUNNARI	"	1,610	1,610	0,000		0,000		0,000	
MANNU PATTADA	"	71,840	71,840	62,580	<b>359,854</b>	63,490	<b>344,786</b>	0,910	-15,068
LISCIA	IV - Liscia	104,000	104,000	102,716	<b>102,716</b>	102,939	<b>102,939</b>	0,223	0,223
POSADA	V - Posada Cedrino	25,000	25,000	25,000		25,000		0,000	
CEDRINO	"	16,050	16,050	15,267	<b>40,267</b>	15,239	<b>40,239</b>	-0,028	-0,028
SANTA LUCIA	VI - Sud-Orientale	3,100	3,100	3,100		3,120		0,020	
BAU MUGGERIS	"	58,367	58,367	56,220	<b>59,320</b>	54,182	<b>57,302</b>	-2,038	-2,018
GOVOSSAI (**)	II - Tirso	3,062	<b>2,231</b>	2,231		2,231		0,000	
OLAI (**)	"	16,200	16,200	16,200		16,200		0,000	
SOS CANALES	"	3,580	3,580	3,276		3,390		0,114	
BENZONE	"	1,108	1,108	0,484		0,500		0,016	
CUCCHINADORZA	"	16,986	16,986	9,075		7,825		-1,250	
GUSANA	"	58,903	58,903	54,743		52,278		-2,465	
Da riserva strategica sistema Taloro				-19,000		-19,000	(****)		
CANTONIERA	"	748,200	<b>430,000</b>	430,000		459,890		29,890	
TORREI	"	0,940	0,940	0,934	<b>497,943</b>	0,934	<b>524,248</b>	0,000	26,305
MONTE PRANU	I - Sulcis	49,300	49,300	30,384		31,261		0,877	
BAU PRESSIU	"	8,250	8,250	4,792		5,020		0,228	
FLUMENDOSA(***)	VII	263,000	263,000	254,712		259,316		4,604	
BASSO CIXERRI	Flumendosa-Campidano-Cixerri	24,000	24,000	22,070		22,866		0,796	
RIO LENI	"	19,500	19,500	19,614		19,410		-0,204	
IS BARROCUS	"	12,250	12,250	11,218		11,758		0,540	
MULARGIA	"	323,000	323,000	311,115		313,280		2,165	
FLUMINEDDU	"	1,420	1,420	0,252		0,260		0,008	
SA FORADA	"	1,270	<b>1,130</b>	0,855		0,948		0,093	
CASAFIUME	"	0,750	0,750	0,430		0,464		0,034	
SIMBIRIZZI	"	30,300	30,300	17,320		17,395		0,075	
PUNTA GENNARTA	"	12,700	12,700	4,140		4,358		0,218	
MEDAU ZIRIMILIS	"	18,800	<b>6,700</b>	5,027		5,276		0,249	
CORONGIU	"	4,740	4,740	4,191	<b>686,120</b>	4,191	<b>695,803</b>	0,000	9,683
<b>TOTALE</b>		<b>2.289,726</b>	<b>1.889,196</b>	<b>1746,220</b>		<b>1765,317</b>		<b>19,097</b>	
<b>TOTALE al netto di Coghinas e Mannu Pattada</b>		<b>1.955,957</b>	<b>1.593,450</b>	<b>1469,198</b>		<b>1502,794</b>		<b>33,596</b>	

(\*) Le capacità indicate sono al netto delle acque morte - volume di acqua che non può essere derivato per l'utilizzazione in quanto al di sotto della quota minima di invaso.

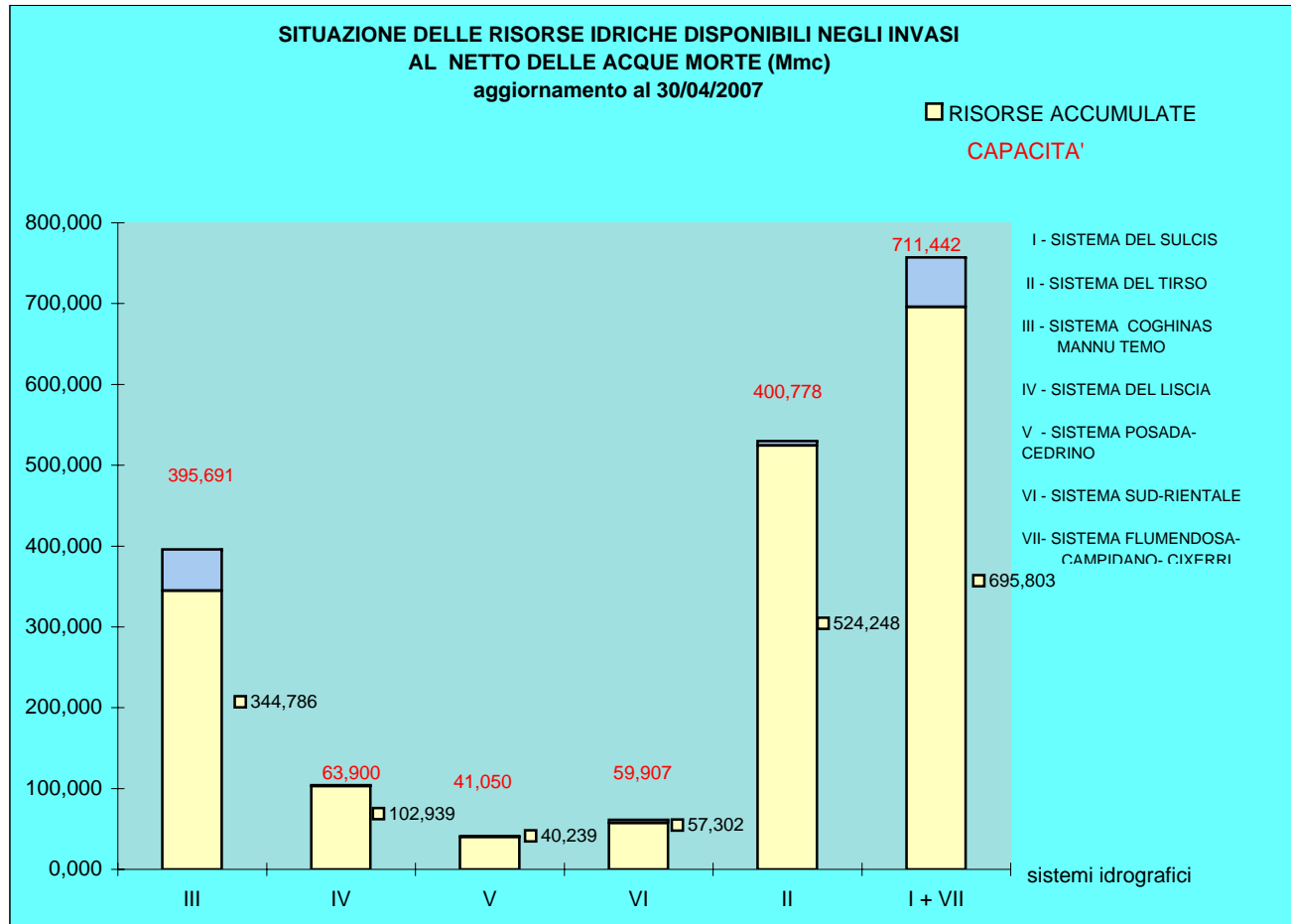
(\*\*) Il volume di acque morte è interamente utilizzabile

(\*\*\*) Con l'utilizzazione della stazione di pompaggio sono disponibili 30 Mmc di acque morte -

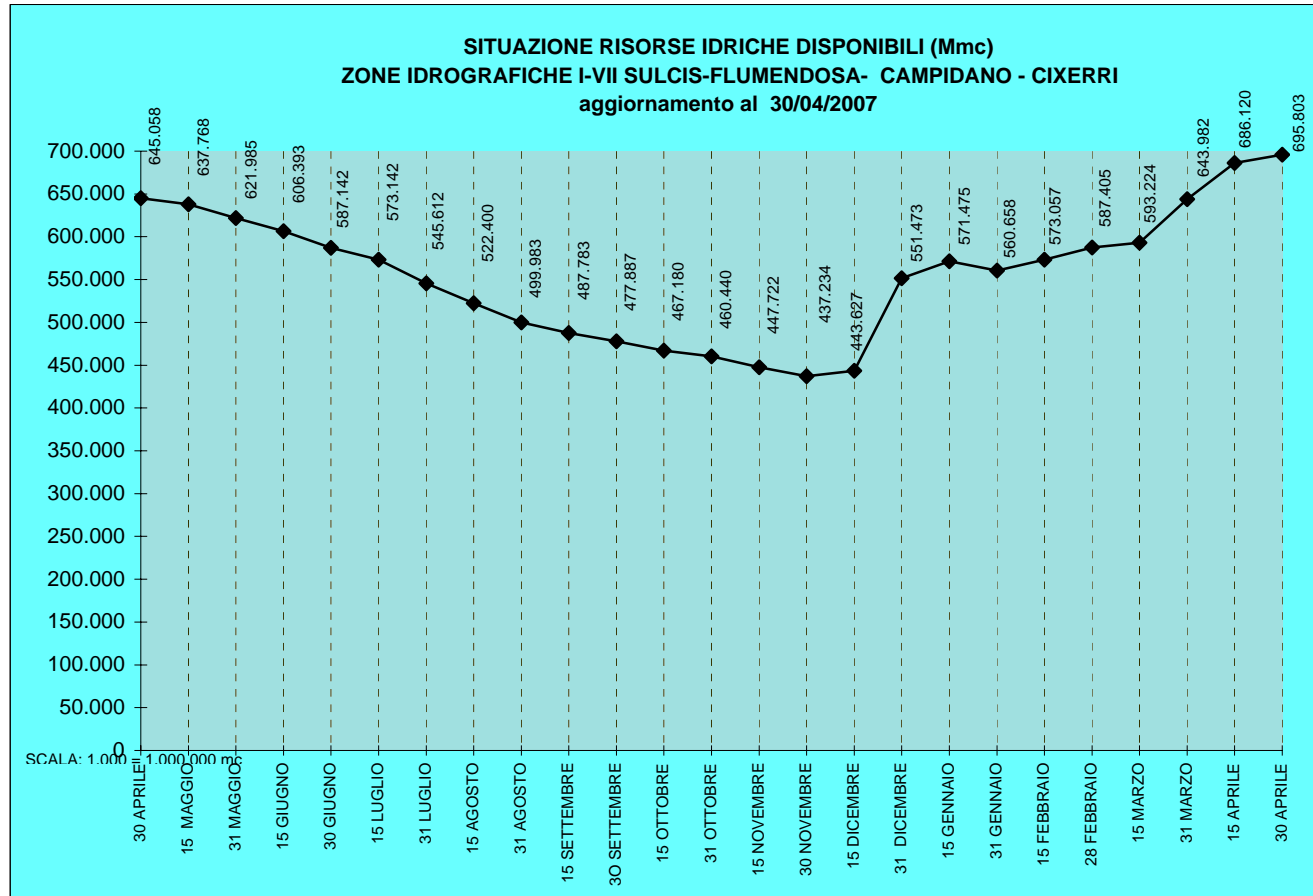
(\*\*\*\*) Totale disponibile nel sistema Taloro al **30/04/2007** **41,603** Mmc

(\*\*\*\*\*) Autorizzazione temporanea al superamento della quota autorizzata (invasi sperimentali fino a 79,542)

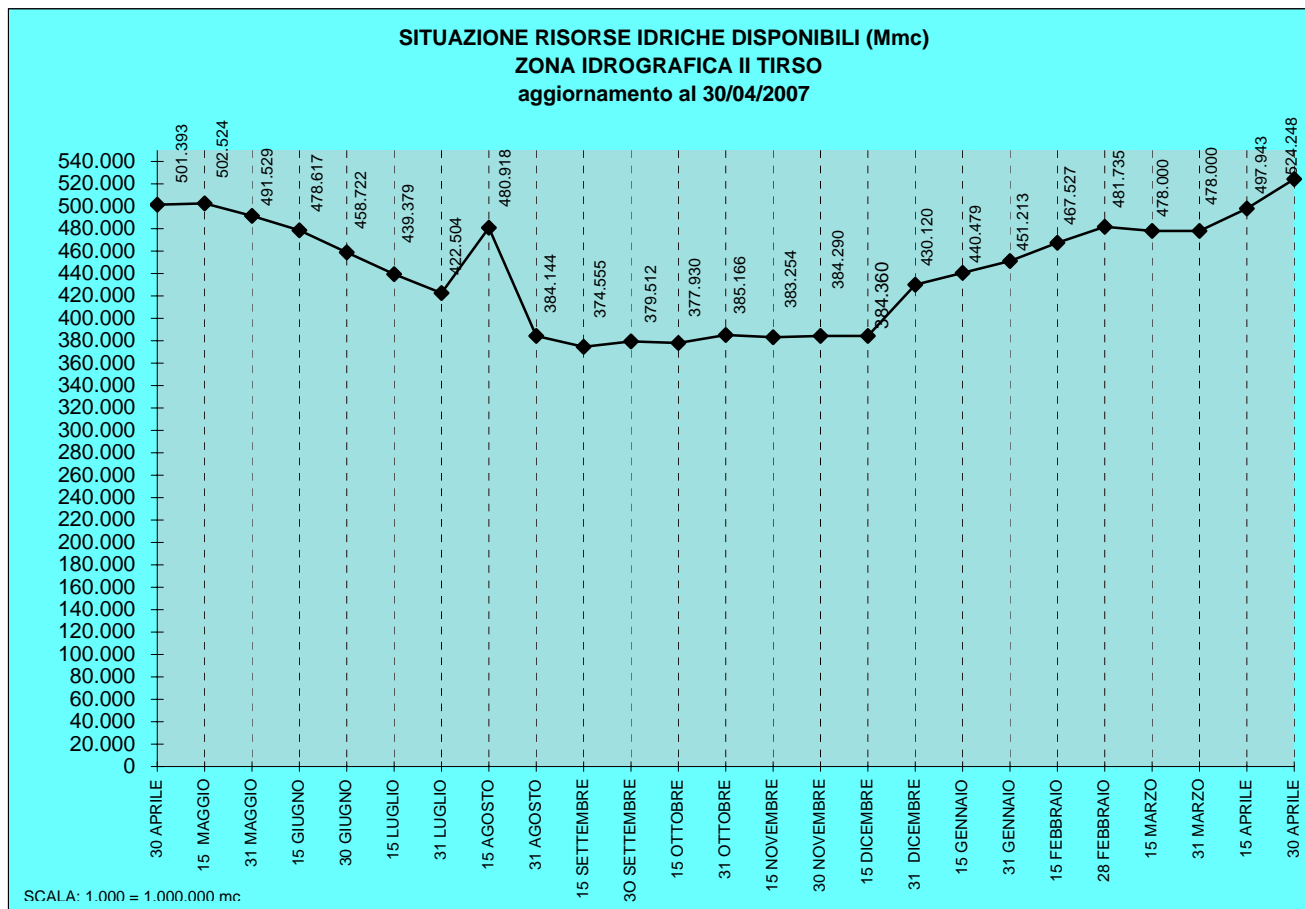
**REGIONE AUTONOMA DELLA SARDEGNA**  
**Ufficio Commissario Governativo per l'Emergenza Idrica in Sardegna**



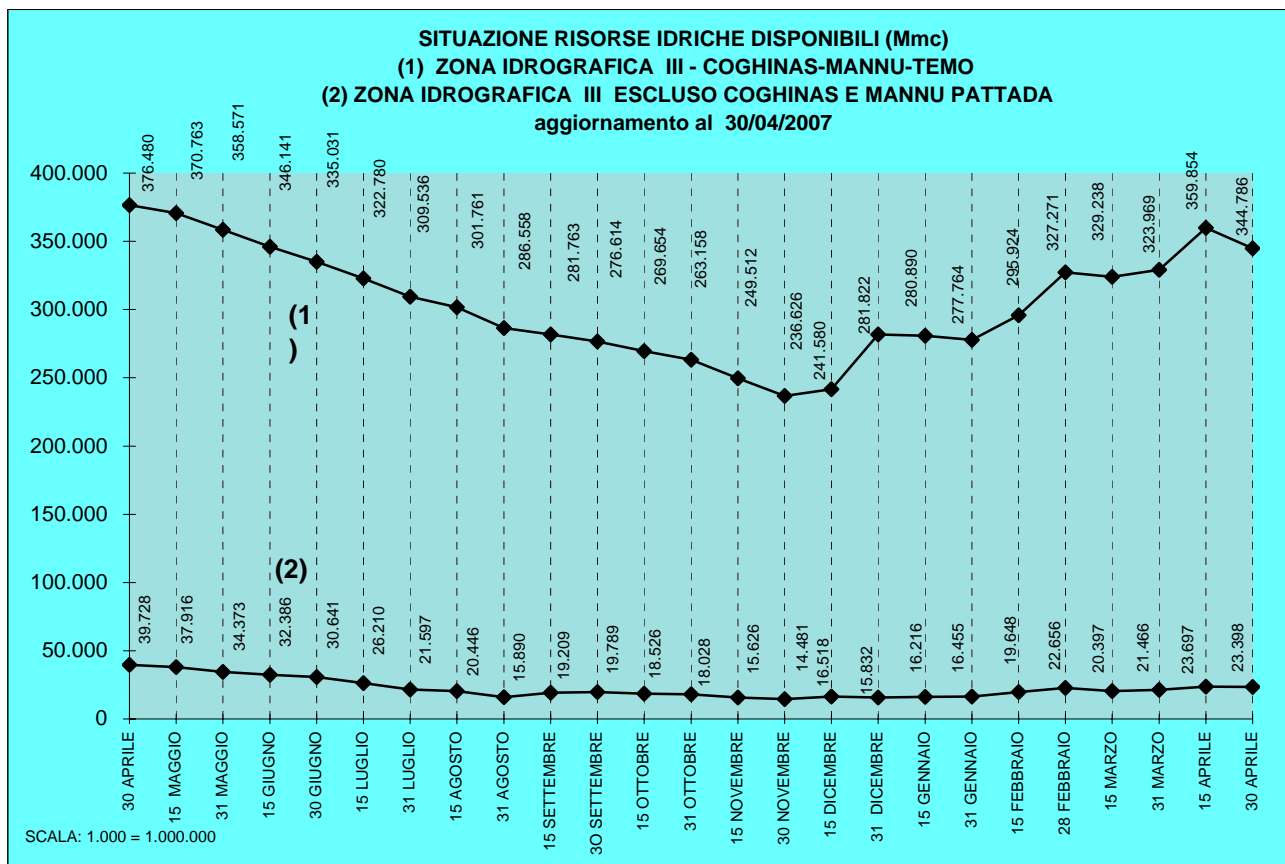
REGIONE AUTONOMA DELLA SARDEGNA  
Ufficio del Commissario Governativo per l'Emergenza Idrica in Sardegna



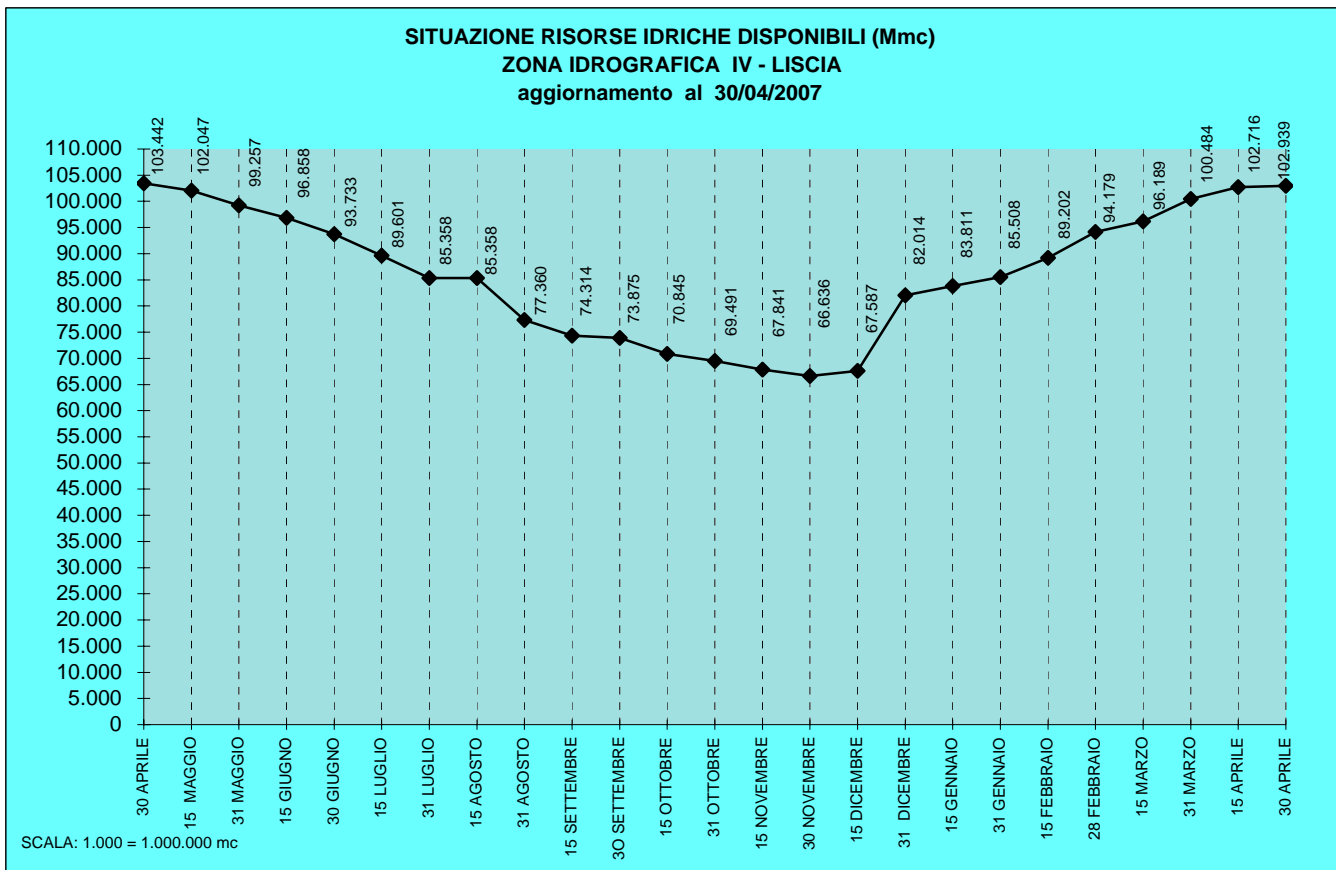
REGIONE AUTONOMA DELLA SARDEGNA  
Ufficio del Commissario Governativo per l'Emergenza Idrica in Sardegna



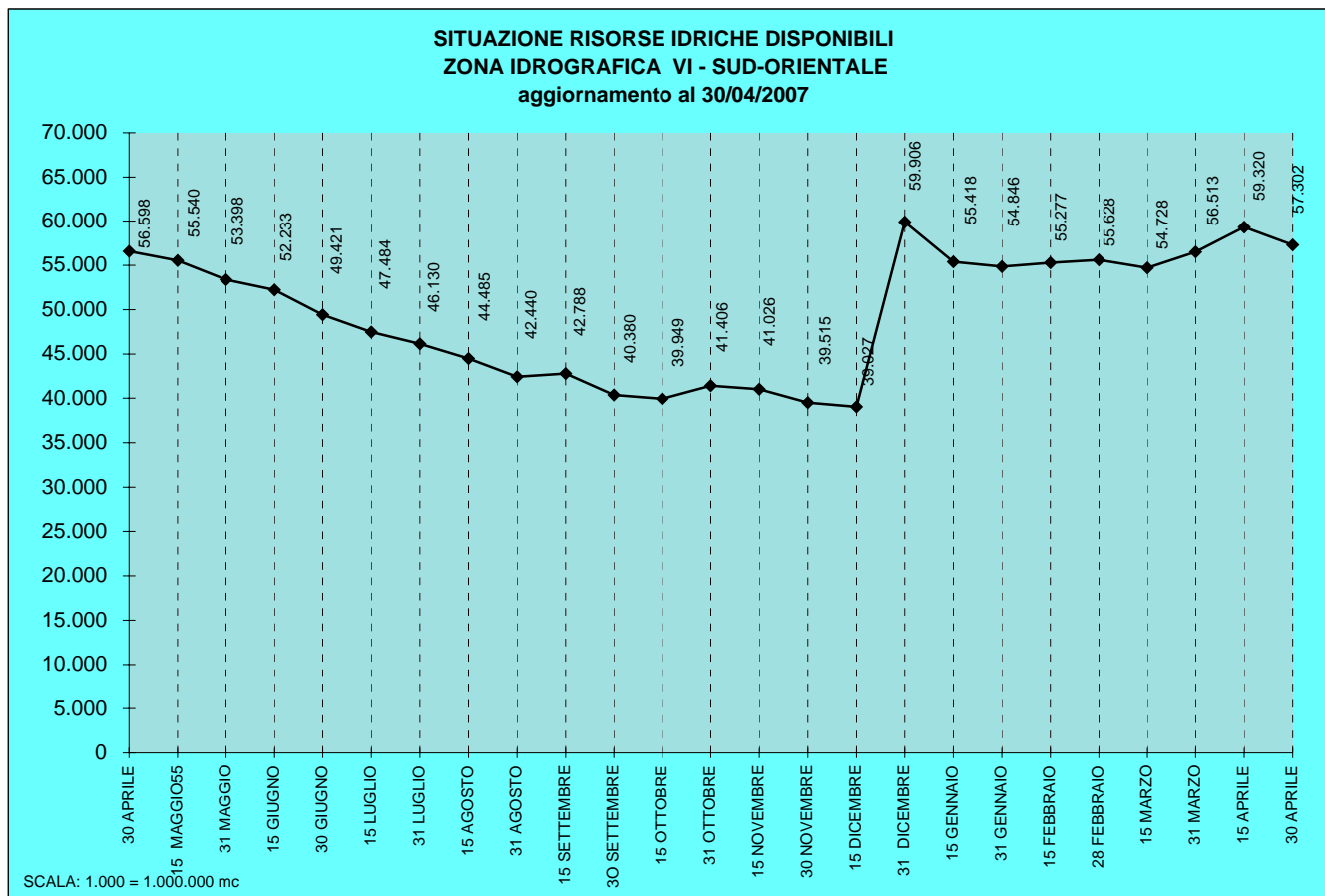
REGIONE AUTONOMA DELLA SARDEGNA  
 Ufficio del Commissario Governativo per l'Emergenza Idrica in Sardegna



**REGIONE AUTONOMA DELLA SARDEGNA**  
**Ufficio del Commissario Governativo per l'Emergenza Idrica in Sardegna**



REGIONE AUTONOMA DELLA SARDEGNA  
Ufficio del Commissario Governativo per l'Emergenza Idrica in Sardegna



**REGIONE AUTONOMA DELLA SARDEGNA**  
**Ufficio del Commissario Governativo per l'Emergenza Idrica in Sardegna**

