

**SITUAZIONE DELLE RISORSE IDRICHE DISPONIBILI NEGLI INVASI
AL NETTO DELLE ACQUE MORTE**

CONFRONTO DATI DAL 31 MARZO AL 15 APRILE 2007

DENOMINAZIONE INVASO	ZONE IDROGRAFICHE	CAPACITA' INVASO (*)		RISORSE ACCUMULATE Mmc					
		massima Mmc	autorizzata Mmc	31-mar		15-apr		var. invaso	var. zona
				tot.zona	tot.zona	tot.zona	tot.zona		
COGHINAS	III - Coghinas- Mannu-Temo	261,929	223,906	195,530		214,442		18,912	
CASTELDORIA	"	3,470	3,470	1,794		2,284		0,490	
CUGA	"	33,925	25,000	17,481		18,332		0,851	
TEMO(****)	"	81,176	58,865	56,322		58,865		2,543	
BIDIGHINZU	"	11,000	11,000	2,191		3,351		1,160	
BUNNARI	"	1,610	1,610	0,000		0,000		0,000	
MANNU PATTADA	"	71,840	71,840	55,920	329,238	62,580	359,854	6,660	30,616
LISCIA	IV - Liscia	104,000	104,000	100,484	100,484	102,716	102,716	2,232	2,232
POSADA	V - Posada Cedrino	25,000	25,000	15,050		25,000		9,950	
CEDRINO	"	16,050	16,050	12,528	27,578	15,267	40,267	2,739	12,689
SANTA LUCIA	VI - Sud-Orientale	3,100	3,100	3,720		3,100		-0,620	
BAU MUGGERIS	"	58,367	58,367	52,793	56,513	56,220	59,320	3,427	2,807
GOVOSSAI (**)	II - Tirso	3,062	2,231	2,352		2,231		-0,121	
OLAI (**)	"	16,200	16,200	16,315		16,200		-0,115	
SOS CANALES	"	3,580	3,580	1,905		3,276		1,371	
BENZONE	"	1,108	1,108	0,519		0,484		-0,035	
CUCCHINADORZA	"	16,986	16,986	9,488		9,075		-0,413	
GUSANA	"	58,903	58,903	54,438		54,743		0,305	
Da riserva strategica sistema Taloro				-19,000		-19,000	(****)		
CANTONIERA	"	748,200	430,000	427,800		430,000		2,200	
TORREI	"	0,940	0,940	0,934	494,751	0,934	497,943	0,000	3,192
MONTE PRANU	I - Sulcis	49,300	49,300	24,206		30,384		6,178	
BAU PRESSIU	"	8,250	8,250	3,114		4,792		1,678	
FLUMENDOSA(***)	VII	263,000	263,000	238,401		254,712		16,311	
BASSO CIXERRI	Flumendosa-Campidano-Cixerri	24,000	24,000	21,101		22,070		0,969	
RIO LENI	"	19,500	19,500	15,072		19,614		4,542	
IS BARROCUS	"	12,250	12,250	9,300		11,218		1,918	
MULARGIA	"	323,000	323,000	304,307		311,115		6,808	
FLUMINEDDU	"	1,420	1,420	0,141		0,252		0,111	
SA FORADA	"	1,270	1,130	0,783		0,855		0,072	
CASAFIUME	"	0,750	0,750	0,448		0,430		-0,018	
SIMBIRIZZI	"	30,300	30,300	17,017		17,320		0,303	
PUNTA GENNARTA	"	12,700	12,700	3,242		4,140		0,898	
MEDAU ZIRIMILIS	"	18,800	6,700	3,365		5,027		1,662	
CORONGIU	"	4,740	4,740	3,629	644,126	4,191	686,120	0,562	41,994
TOTALE		2.289,726	1.889,196	1652,690		1746,220		93,530	
TOTALE al netto di Coghinas e Mannu Pattada		1.955,957	1.593,450	1401,240		1469,198		67,958	

(*) Le capacità indicate sono al netto delle acque morte - volume di acqua che non può essere derivato per l'utilizzazione in quanto al di sotto della quota minima di invaso.

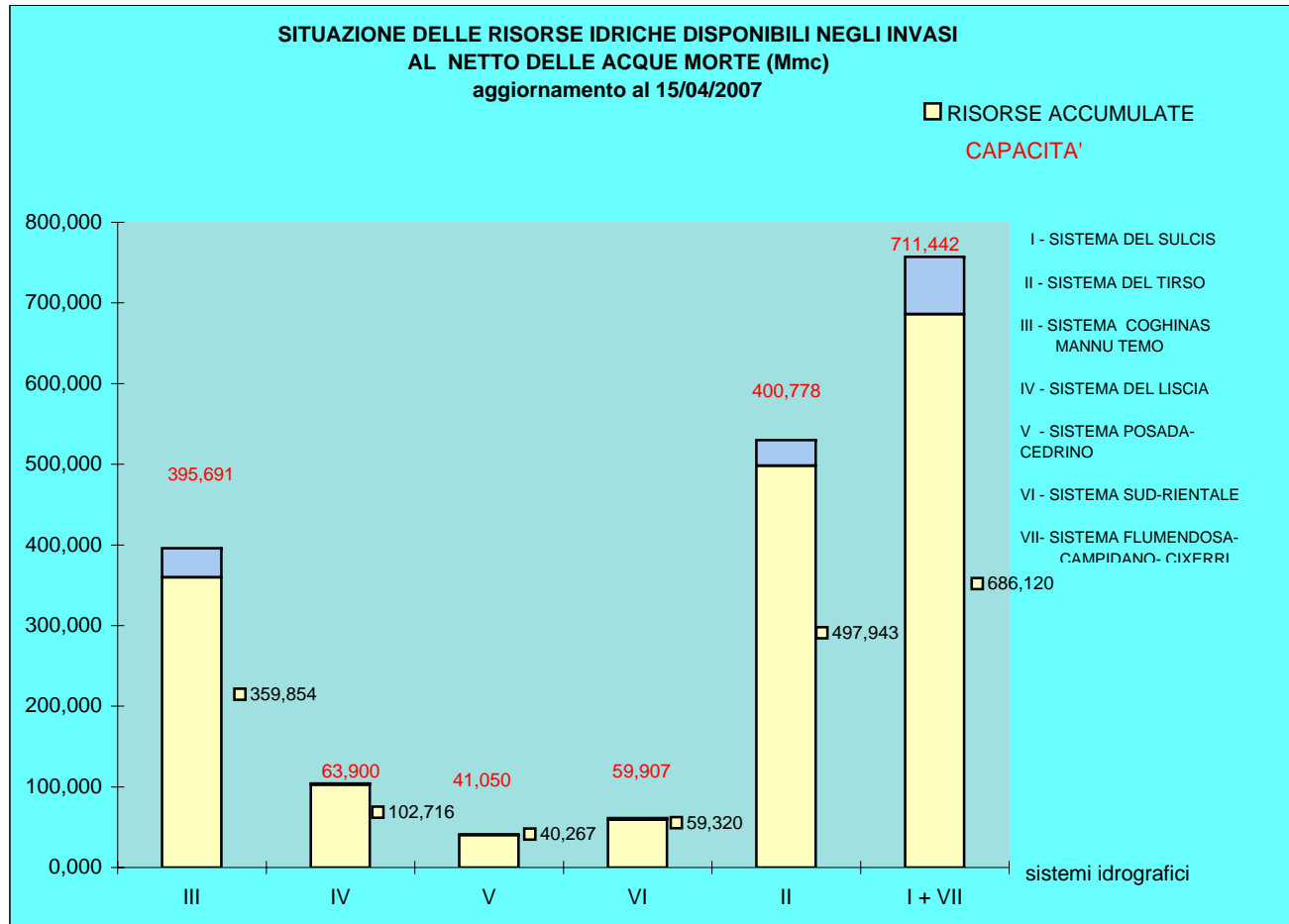
(**) Il volume di acque morte è interamente utilizzabile

(***) Con l'utilizzazione della stazione di pompaggio sono disponibili 30 Mmc di acque morte -

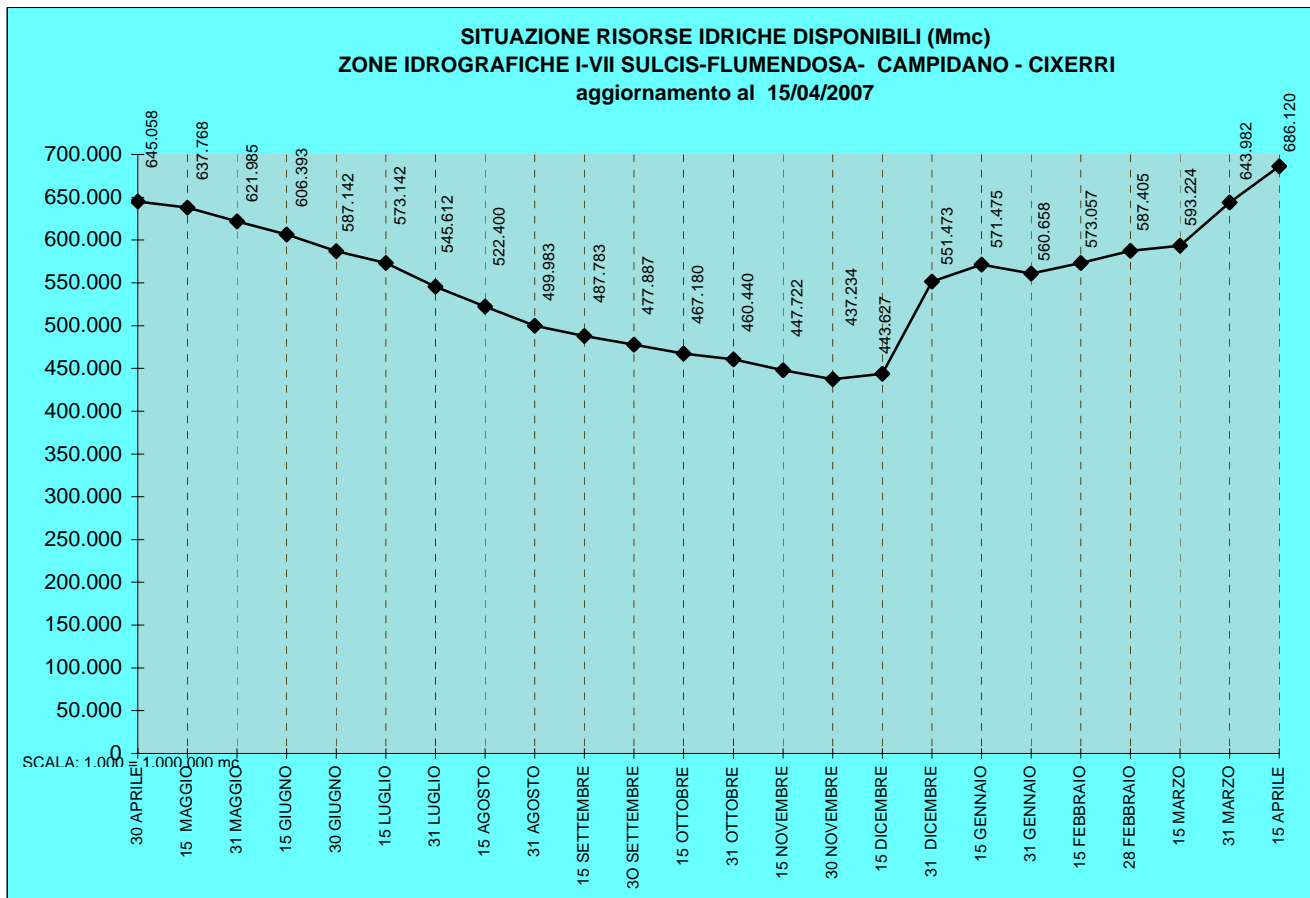
(****) Totale disponibile nel sistema Taloro al **15/04/2007** **45,302** Mmc

(****) Autorizzazione temporanea al superamento della quota autorizzata (invasi sperimentali fino a 79,542)

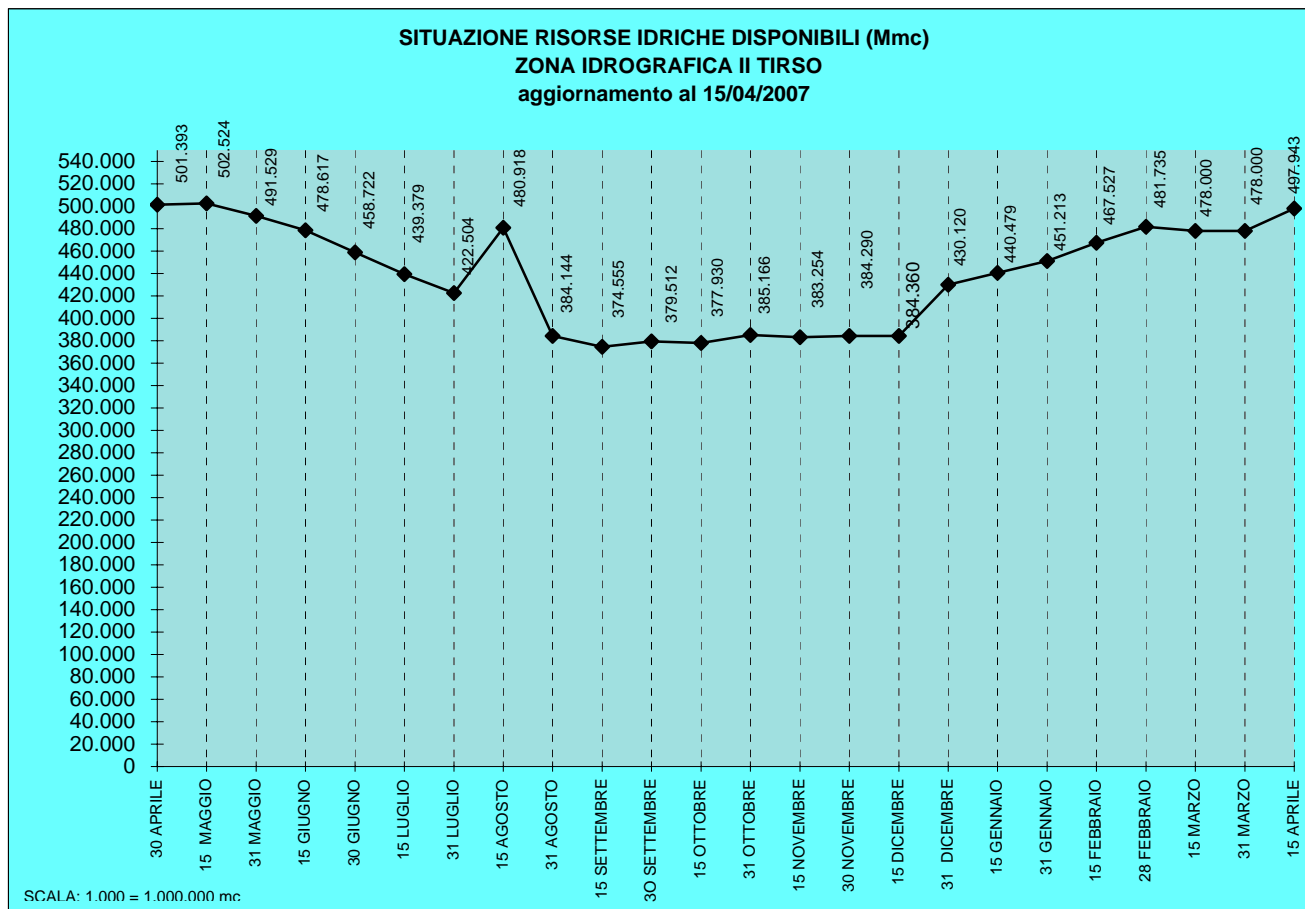
REGIONE AUTONOMA DELLA SARDEGNA
Ufficio Commissario Governativo per l'Emergenza Idrica in Sardegna



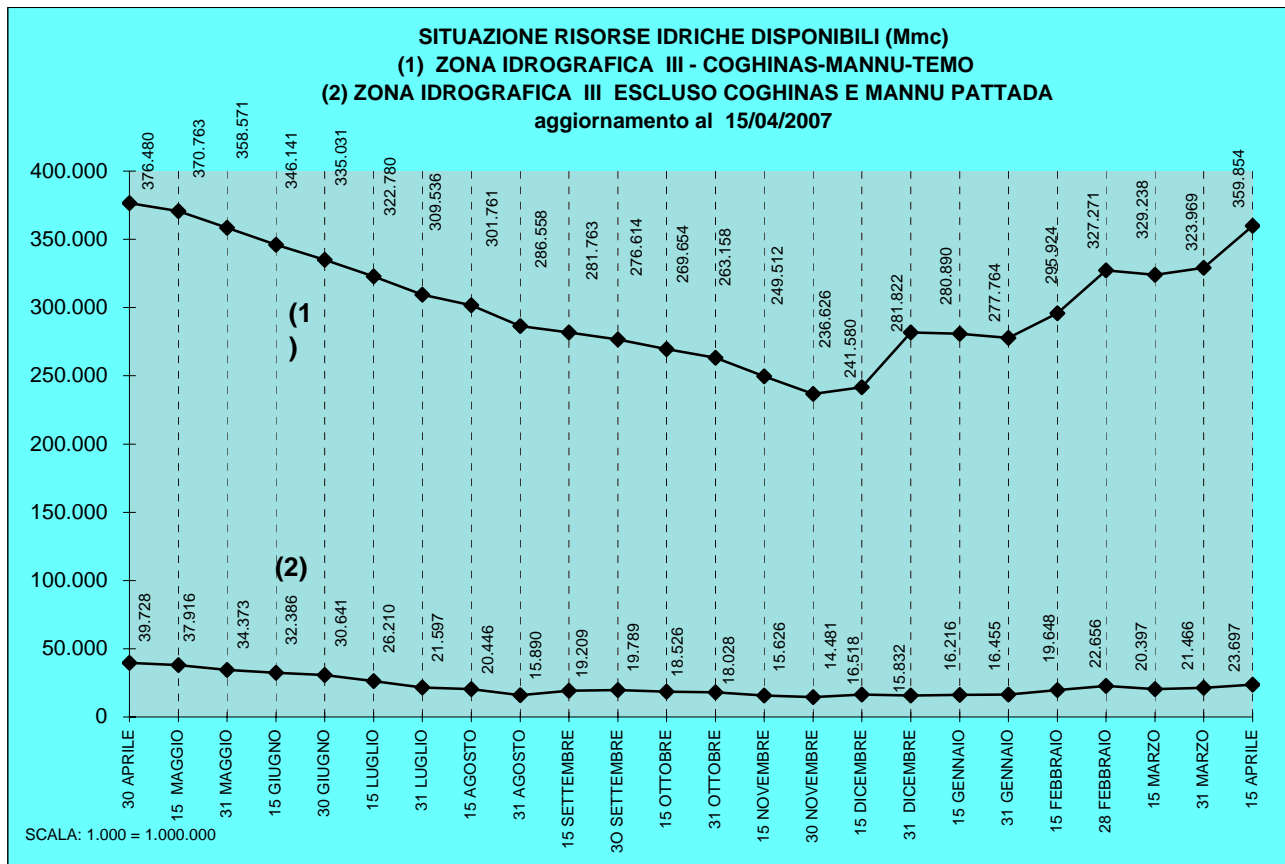
REGIONE AUTONOMA DELLA SARDEGNA
Ufficio del Commissario Governativo per l'Emergenza Idrica in Sardegna



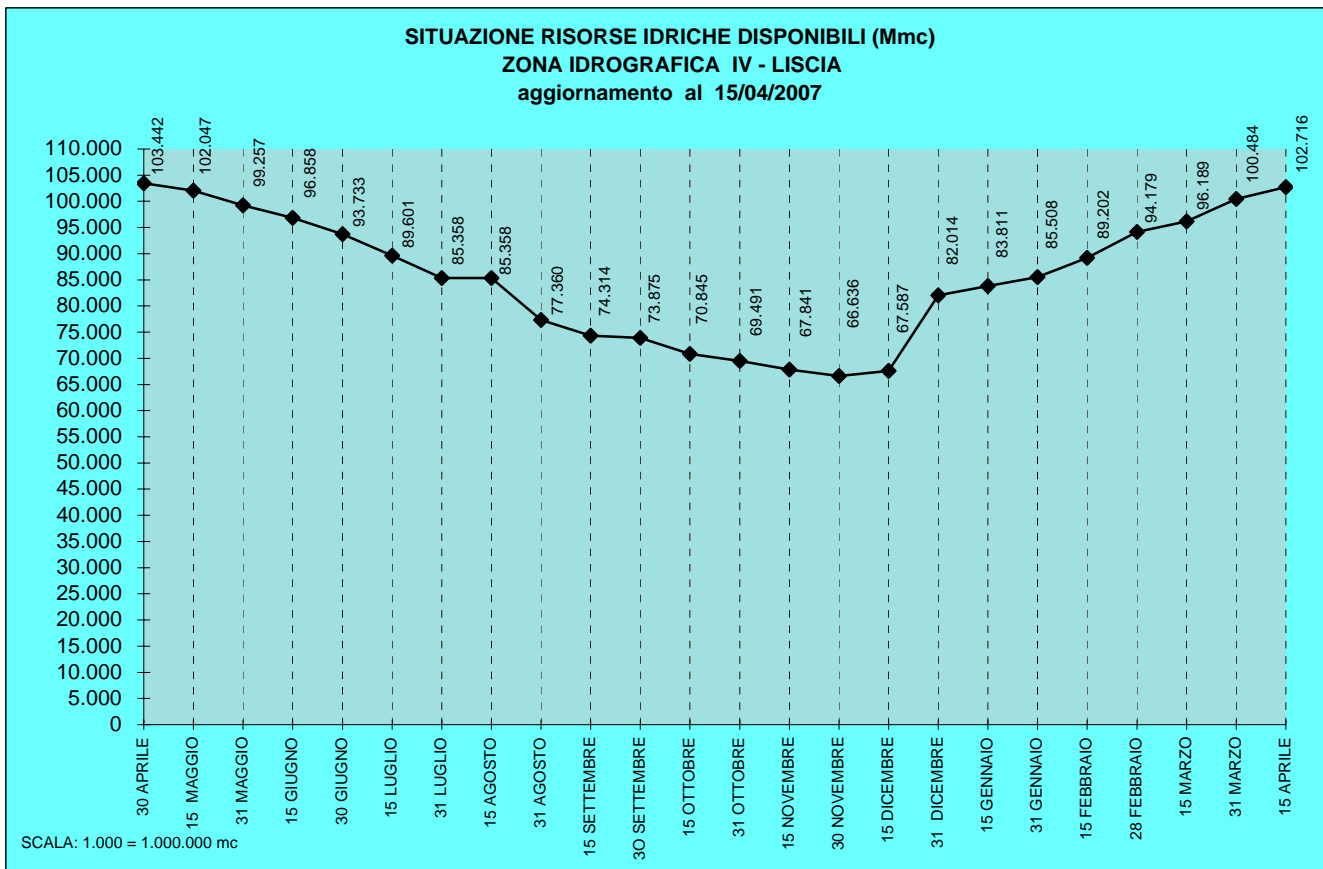
REGIONE AUTONOMA DELLA SARDEGNA
Ufficio del Commissario Governativo per l'Emergenza Idrica in Sardegna



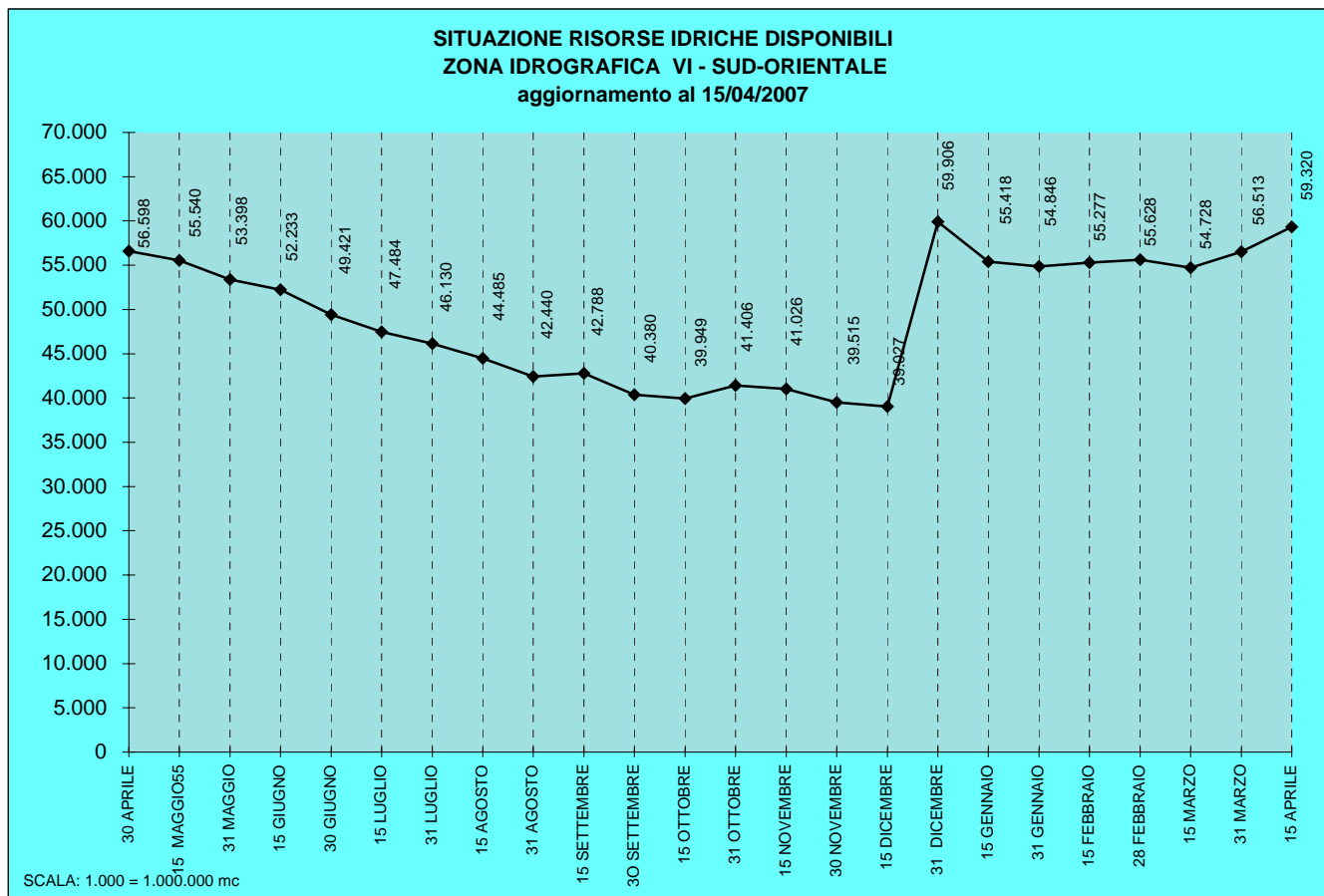
REGIONE AUTONOMA DELLA SARDEGNA
 Ufficio del Commissario Governativo per l'Emergenza Idrica in Sardegna



REGIONE AUTONOMA DELLA SARDEGNA
Ufficio del Commissario Governativo per l'Emergenza Idrica in Sardegna



REGIONE AUTONOMA DELLA SARDEGNA
Ufficio del Commissario Governativo per l'Emergenza Idrica in Sardegna



REGIONE AUTONOMA DELLA SARDEGNA
Ufficio del Commissario Governativo per l'Emergenza Idrica in Sardegna

