

REGIONE AUTONOMA DELLA SARDEGNA
Ufficio Commissario Governativo per l'Emergenza Idrica in Sardegna

**SITUAZIONE DELLE RISORSE IDRICHE DISPONIBILI NEGLI INVASI
AL NETTO DELLE ACQUE MORTE
CONFRONTO DATI DAL 15 AGOSTO AL 31 AGOSTO 2006**

| DENOMINAZIONE INVASO | ZONE IDROGRAFICHE | CAPACITA' INVASO (*) | | RISORSE ACCUMULATE Mmc | | | | | |
|--|------------------------------|----------------------|--------------------|------------------------------|----------------|-----------------|----------------|----------------|-----------|
| | | massima Mmc | autorizzata Mmc | 15-ago | | 31-ago | | var. invaso | var. zona |
| | | | | tot.zona | tot.zona | tot.zona | tot.zona | | |
| COGHINAS | III - Coghinas- Mannu-Temo | 261,929 | 223,906 | 170,601 | | 165,242 | | -5,359 | |
| CASTELDORIA | " | 3,470 | 3,470 | 2,336 | | 2,232 | | -0,104 | |
| CUGA | " | 33,925 | 25,000 | 12,981 | | 9,451 | | -3,530 | |
| TEMO(****) | " | 81,176 | 58,865 | 58,144 | | 54,956 | | -3,188 | |
| BIDIGHINZU | " | 11,000 | 11,000 | 5,129 | | 4,207 | | -0,922 | |
| BUNNARI | " | 1,610 | 1,610 | 0,000 | | 0,000 | | 0,000 | |
| MANNU PATTADA | " | 71,840 | 71,840 | 52,570 | 301,761 | 50,470 | 286,558 | -2,100 | -15,203 |
| LISCIA | IV - Liscia | 104,000 | 104,000 | 85,358 | 85,358 | 77,360 | 77,360 | -7,998 | -7,998 |
| POSADA | V - Posada Cedrino | 25,000 | 25,000 | 15,184 | | 10,879 | | -4,305 | |
| CEDRINO | " | 16,050 | 16,050 | 10,468 | 25,652 | 7,780 | 18,659 | -2,688 | -6,993 |
| SANTA LUCIA | VI - Sud-Orientale | 3,100 | 3,100 | 2,616 | | 2,748 | | 0,132 | |
| BAU MUGGERIS | " | 58,367 | 58,367 | 41,869 | 44,485 | 39,692 | 42,440 | -2,177 | -2,045 |
| GOVOSSAI (**) | II - Tirso | 3,062 | 2,231 | 0,961 | | 0,687 | | -0,274 | |
| OLAI (**) | " | 16,200 | 16,200 | 15,646 | | 14,893 | | -0,753 | |
| SOS CANALES | " | 3,580 | 3,580 | 2,601 | | 2,418 | | -0,183 | |
| BENZONE | " | 1,108 | 1,108 | 0,657 | | 0,508 | | -0,149 | |
| CUCCHINADORZA | " | 16,986 | 16,986 | 5,914 | | 6,688 | | 0,774 | |
| GUSANA | " | 58,903 | 58,903 | 43,529 | | 41,812 | | -1,717 | |
| Da riserva strategica sistema Taloro | | | | -19,000 | | -19,000 | (****) | | |
| CANTONIERA | " | 748,200 | 430,000 | 370,515 | | 335,619 | | -34,896 | |
| TORREI | " | 0,940 | 0,940 | 0,610 | 421,433 | 0,519 | 384,144 | -0,091 | -37,289 |
| MONTE PRANU | I - Sulcis | 49,300 | 49,300 | 31,044 | | 28,844 | | -2,200 | |
| BAU PRESSIU | " | 8,250 | 8,250 | 4,634 | | 4,220 | | -0,414 | |
| FLUMENDOSA(***) | VII | 263,000 | 263,000 | 156,161 | | 150,343 | | -5,818 | |
| BASSO CIXERRI | Flumendosa-Campidano-Cixerri | 24,000 | 24,000 | 17,440 | | 16,541 | | -0,899 | |
| RIO LENI | " | 19,500 | 19,500 | 10,404 | | 10,404 | | 0,000 | |
| IS BARROCUS | " | 12,250 | 12,250 | 7,969 | | 7,496 | | -0,473 | |
| MULARGIA | " | 323,000 | 323,000 | 271,655 | | 263,451 | | -8,204 | |
| FLUMINEDDU | " | 1,420 | 1,420 | 1,453 | | 1,349 | | -0,104 | |
| SA FORADA | " | 1,270 | 1,130 | 0,879 | | 1,115 | | 0,236 | |
| CASAFIUME | " | 0,750 | 0,750 | 0,548 | | 0,527 | | -0,021 | |
| SIMBIRIZZI | " | 30,300 | 30,300 | 10,715 | | 8,297 | | -2,418 | |
| PUNTA GENNARTA | " | 12,700 | 12,700 | 2,680 | | 1,326 | | -1,354 | |
| MEDAU ZIRIMILIS | " | 18,800 | 6,700 | 4,782 | | 4,034 | | -0,748 | |
| CORONGIU | " | 4,740 | 4,740 | 2,036 | 522,400 | 2,036 | 499,983 | 0,000 | -22,417 |
| TOTALE | | 2.289,726 | 1.889,196 | 1401,089 | | 1309,144 | | -91,945 | |
| TOTALE al netto di Coghinas e Mannu Pattada | | 1.955,957 | 1.593,450 | 1177,918 | | 1093,432 | | -84,486 | |

(*) Le capacità indicate sono al netto delle acque morte - volume di acqua che non può essere derivato per l'utilizzazione in quanto al di sotto della quota minima di invaso.

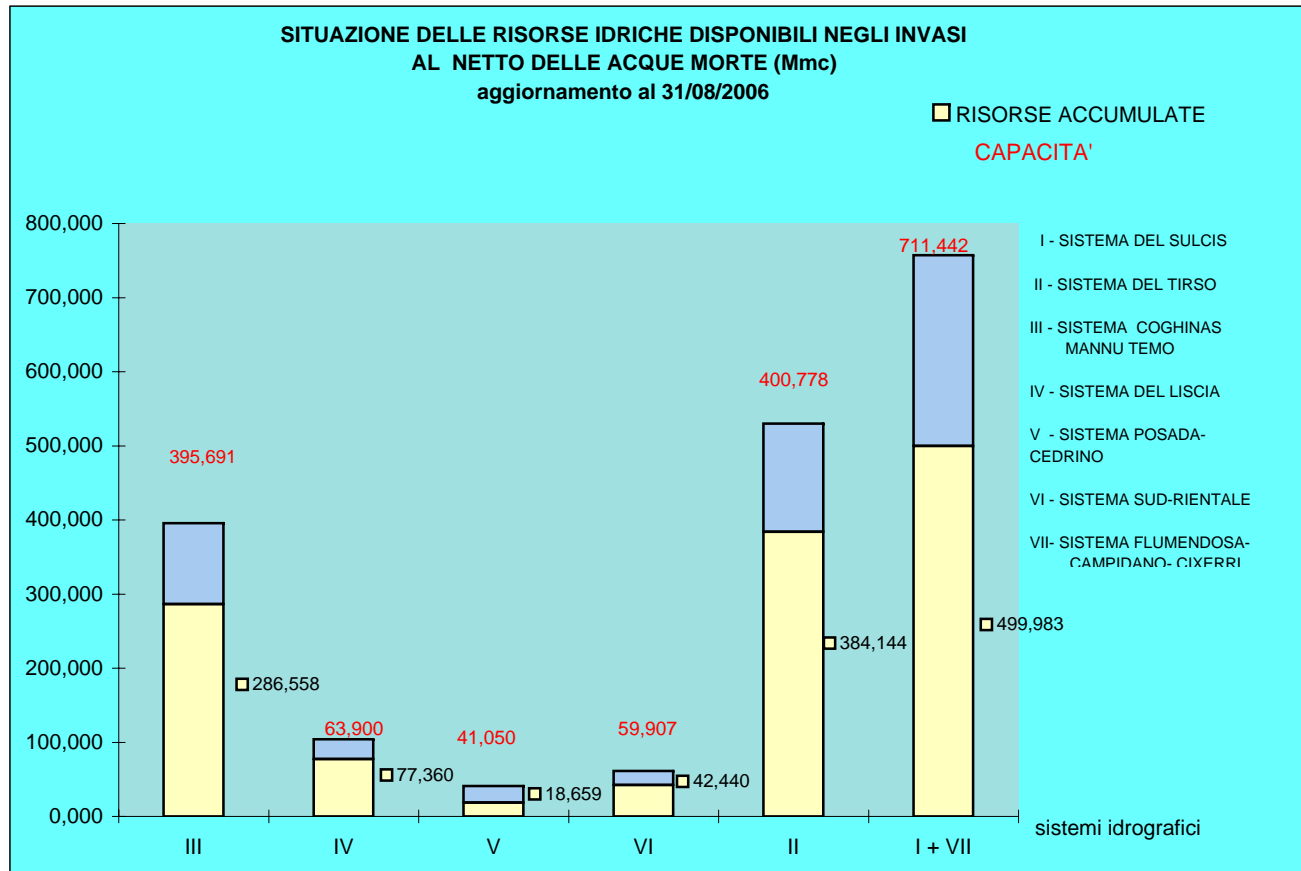
(**) Il volume di acque morte è interamente utilizzabile

(***) Con l'utilizzazione della stazione di pompaggio sono disponibili 30 Mmc di acque morte -

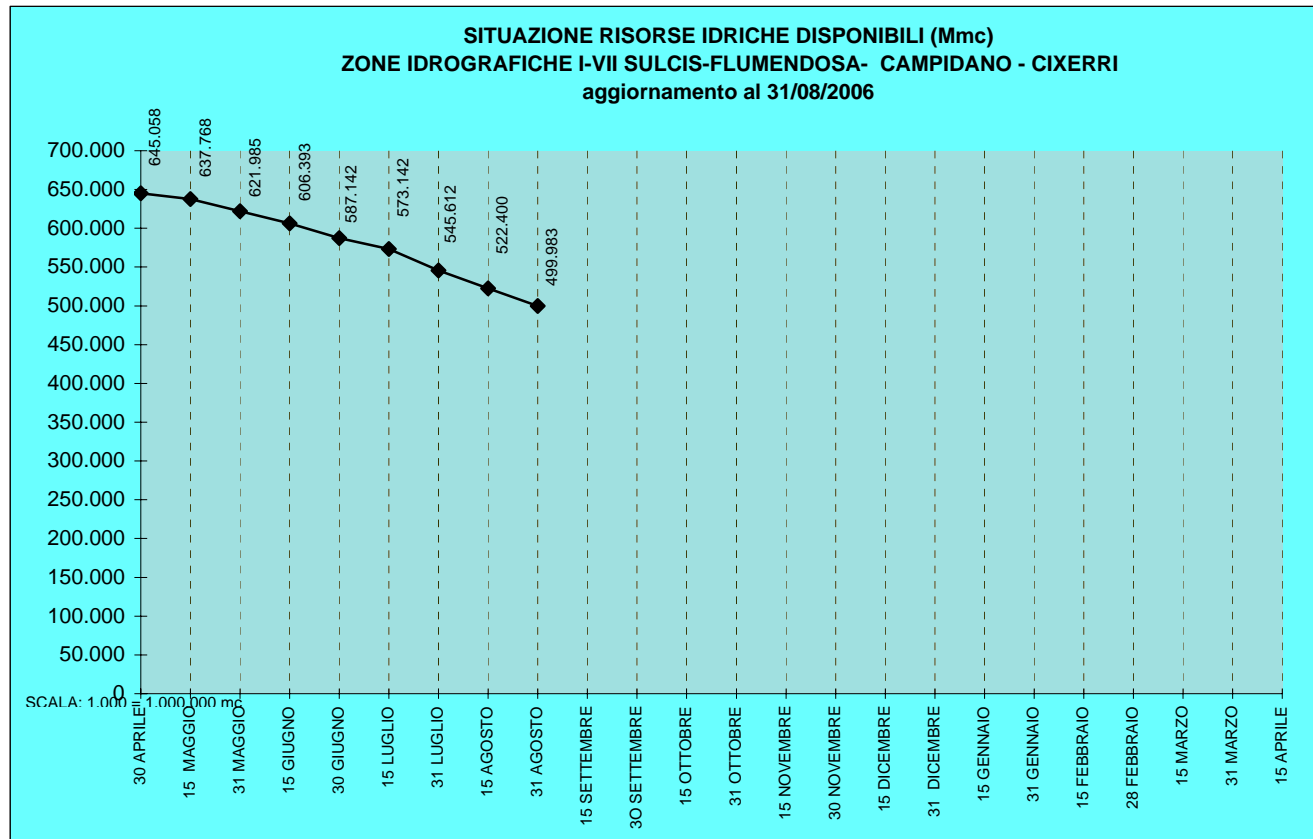
(****) Totale disponibile nel sistema Taloro al **31/08/2006** **30,008** Mmc

(*****) Autorizzazione temporanea al superamento della quota autorizzata (invasi sperimentali fino a 79,542)

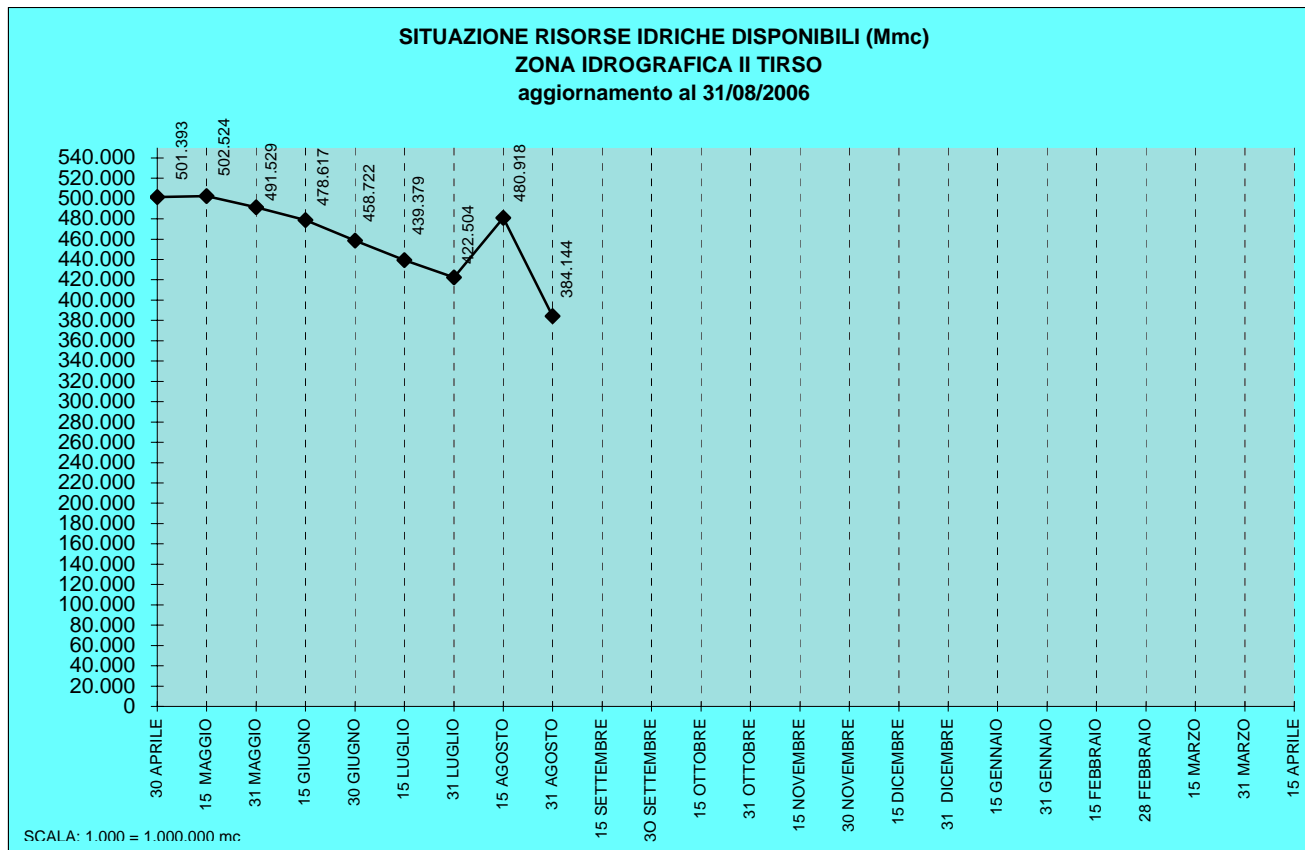
REGIONE AUTONOMA DELLA SARDEGNA
Ufficio Commissario Governativo per l'Emergenza Idrica in Sardegna



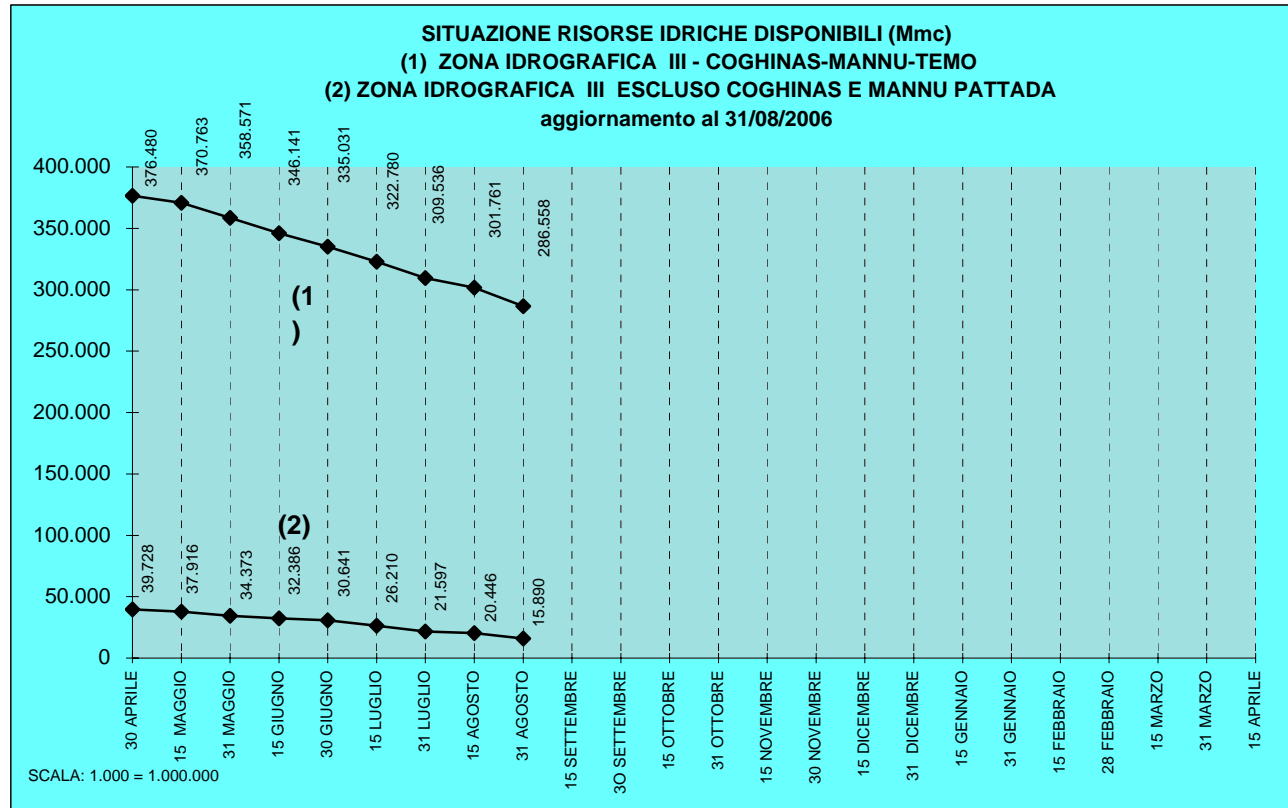
REGIONE AUTONOMA DELLA SARDEGNA
Ufficio del Commissario Governativo per l'Emergenza Idrica in Sardegna



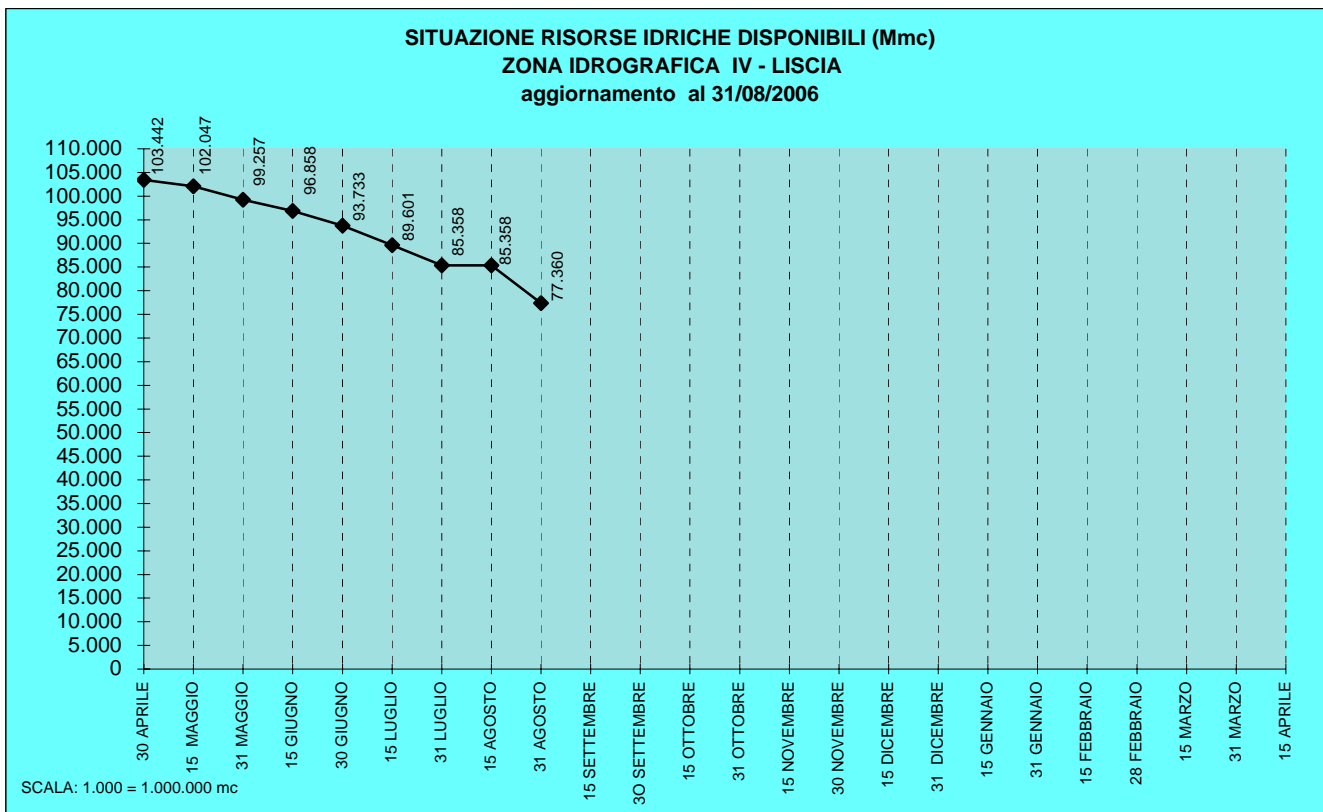
REGIONE AUTONOMA DELLA SARDEGNA
Ufficio del Commissario Governativo per l'Emergenza Idrica in Sardegna



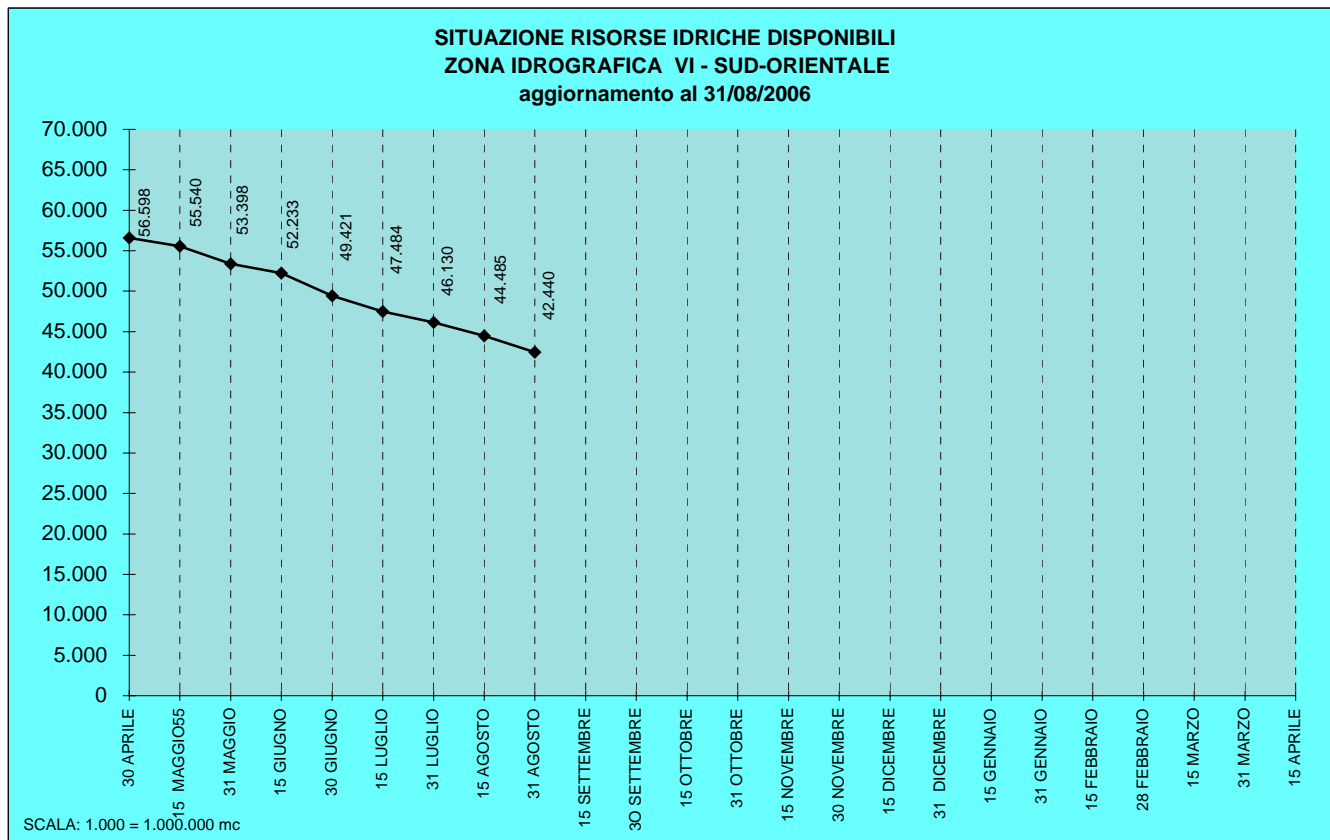
REGIONE AUTONOMA DELLA SARDEGNA
 Ufficio del Commissario Governativo per l'Emergenza Idrica in Sardegna



REGIONE AUTONOMA DELLA SARDEGNA
Ufficio del Commissario Governativo per l'Emergenza Idrica in Sardegna



REGIONE AUTONOMA DELLA SARDEGNA
Ufficio del Commissario Governativo per l'Emergenza Idrica in Sardegna



REGIONE AUTONOMA DELLA SARDEGNA
Ufficio del Commissario Governativo per l'Emergenza Idrica in Sardegna

