

REGIONE AUTONOMA DELLA SARDEGNA
Ufficio Commissario Governativo per l'Emergenza Idrica in Sardegna

SITUAZIONE DELLE RISORSE IDRICHE DISPONIBILI NEGLI INVASI
AL NETTO DELLE ACQUE MORTE

CONFRONTO DATI DAL 15 LUGLIO AL 31 LUGLIO 2006

DENOMINAZIONE INVASO	ZONE IDROGRAFICHE	CAPACITA' INVASO (*)		RISORSE ACCUMULATE Mmc					
		massima Mmc	autorizzata Mmc	15-lug		31-lug		var. invaso	var. zona
				tot.zona	tot.zona	tot.zona	tot.zona		
COGHINAS	III - Coghinas- Mannu-Temo	261,929	223,906	179,429		175,015		-4,414	
CASTELDORIA	"	3,470	3,470	2,800		2,594		-0,206	
CUGA	"	33,925	25,000	16,390		12,981		-3,409	
TEMO(****)	"	81,176	58,865	59,031		58,144		-0,887	
BIDIGHINZU	"	11,000	11,000	7,120		6,022		-1,098	
BUNNARI	"	1,610	1,610	0,000		0,000		0,000	
MANNU PATTADA	"	71,840	71,840	58,010	322,780	54,780	309,536	-3,230	-13,244
LISCIA	IV - Liscia	104,000	104,000	89,601	89,601	85,358	85,358	-4,243	-4,243
POSADA	V - Posada Cedrino	25,000	25,000	17,806		15,184		-2,622	
CEDRINO	"	16,050	16,050	11,813	29,619	10,468	25,652	-1,345	-3,967
SANTA LUCIA	VI - Sud-Orientale	3,100	3,100	2,616		2,616		0,000	
BAU MUGGERIS	"	58,367	58,367	44,868	47,484	43,514	46,130	-1,354	-1,354
GOVOSSAI (**)	II - Tirso	3,062	2,231	1,188		0,961		-0,227	
OLAI (**)	"	16,200	16,200	15,913		15,646		-0,267	
SOS CANALES	"	3,580	3,580	2,928		2,771		-0,157	
BENZONE	"	1,108	1,108	0,149		0,444		0,295	
CUCCHINADORZA	"	16,986	16,986	9,527		9,055		-0,472	
GUSANA	"	58,903	58,903	43,309		41,416		-1,893	
Da riserva strategica sistema Taloro				-19,000		-19,000	(****)		
CANTONIERA	"	748,200	430,000	384,583		370,515		-14,068	
TORREI	"	0,940	0,940	0,782	439,379	0,696	422,504	-0,086	-16,875
MONTE PRANU	I - Sulcis	49,300	49,300	36,224		33,240		-2,984	
BAU PRESSIU	"	8,250	8,250	5,270		4,970		-0,300	
FLUMENDOSA(***)	VII	263,000	263,000	166,432		162,485		-3,947	
BASSO CIXERRI	Flumendosa-Campidano-Cixerri	24,000	24,000	19,738		18,512		-1,226	
RIO LENI	"	19,500	19,500	11,548		10,404		-1,144	
IS BARROCUS	"	12,250	12,250	8,635		8,382		-0,253	
MULARGIA	"	323,000	323,000	287,139		281,622		-5,517	
FLUMINEDDU	"	1,420	1,420	1,481		1,481		0,000	
SA FORADA	"	1,270	1,130	9,931		1,167		-8,764	
CASAFIUME	"	0,750	0,750	0,473		0,308		-0,165	
SIMBIRIZZI	"	30,300	30,300	15,044		12,867		-2,177	
PUNTA GENNARTA	"	12,700	12,700	3,452		2,680		-0,772	
MEDAU ZIRIMILIS	"	18,800	6,700	5,063		4,782		-0,281	
CORONGIU	"	4,740	4,740	2,712	573,142	2,712	545,612	0,000	-27,530
TOTALE		2.289,726	1.889,196	1502,005		1434,792		-67,213	
TOTALE al netto di Coghinas e Mannu Pattada		1.955,957	1.593,450	1264,566		1204,997		-59,569	

(*) Le capacità indicate sono al netto delle acque morte - volume di acqua che non può essere derivato per l'utilizzazione in quanto al di sotto della quota minima di invaso.

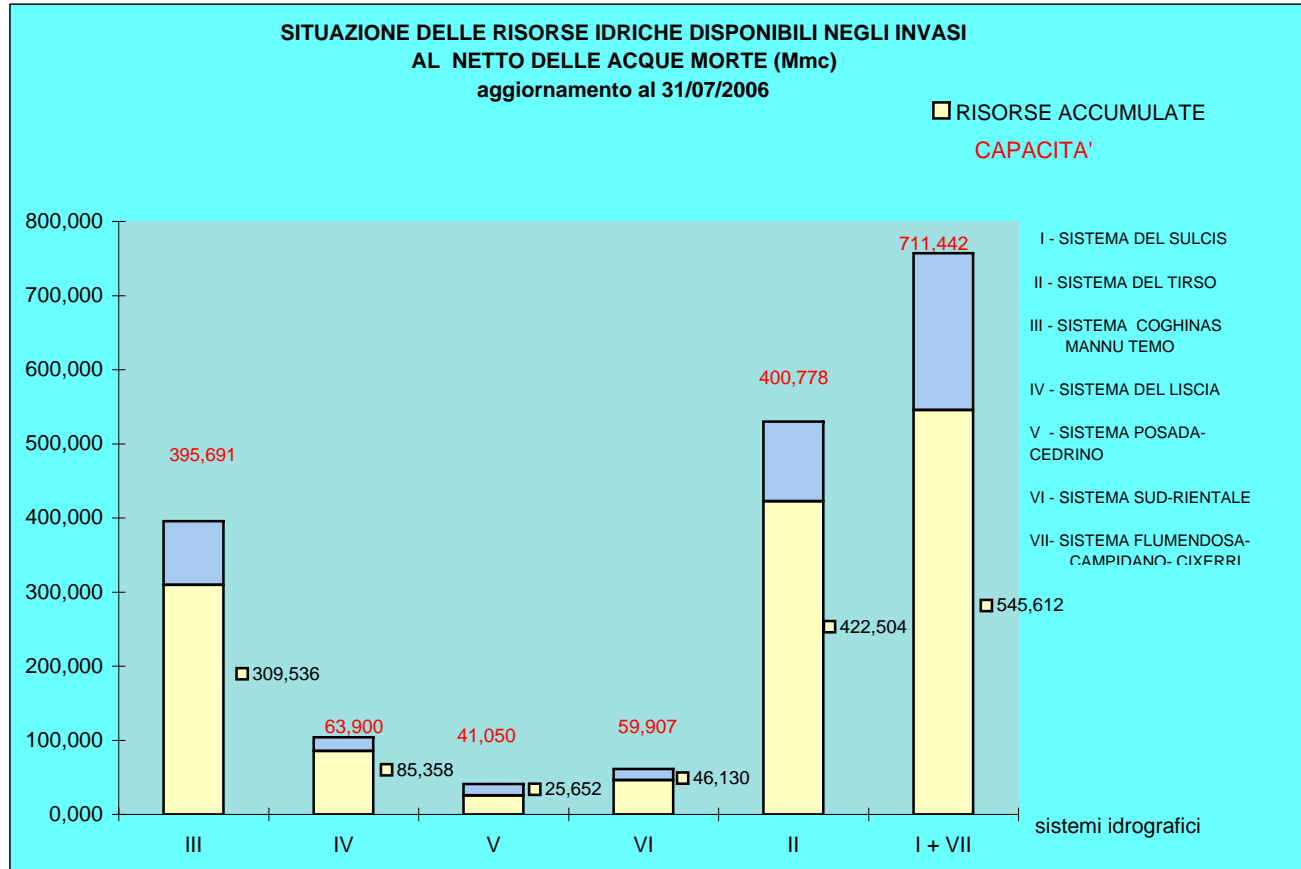
(**) Il volume di acque morte è interamente utilizzabile

(***) Con l'utilizzazione della stazione di pompaggio sono disponibili 30 Mmc di acque morte -

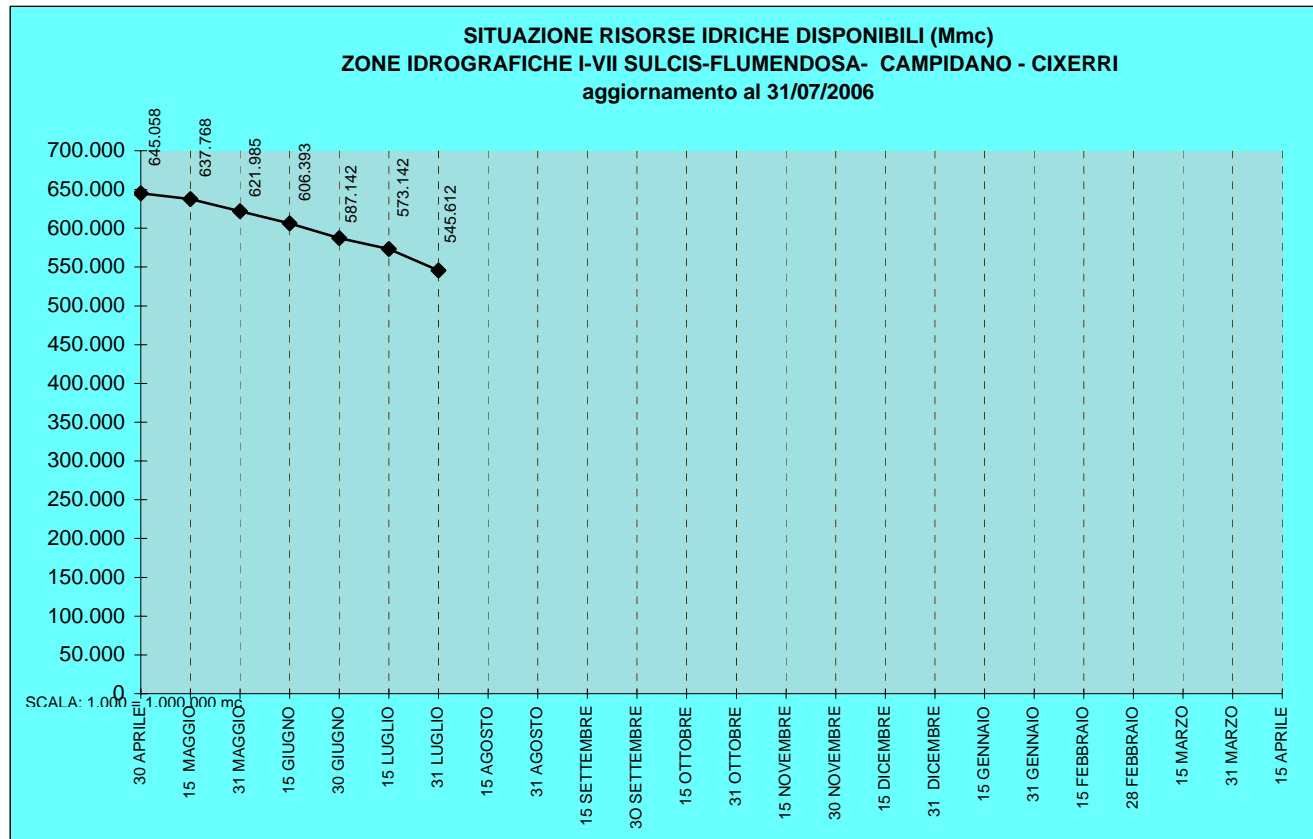
(****) Totale disponibile nel sistema Taloro al **31/07/2006** **31,915** Mmc

(*****) Autorizzazione temporanea al superamento della quota autorizzata (invasi sperimentali fino a 79,542)

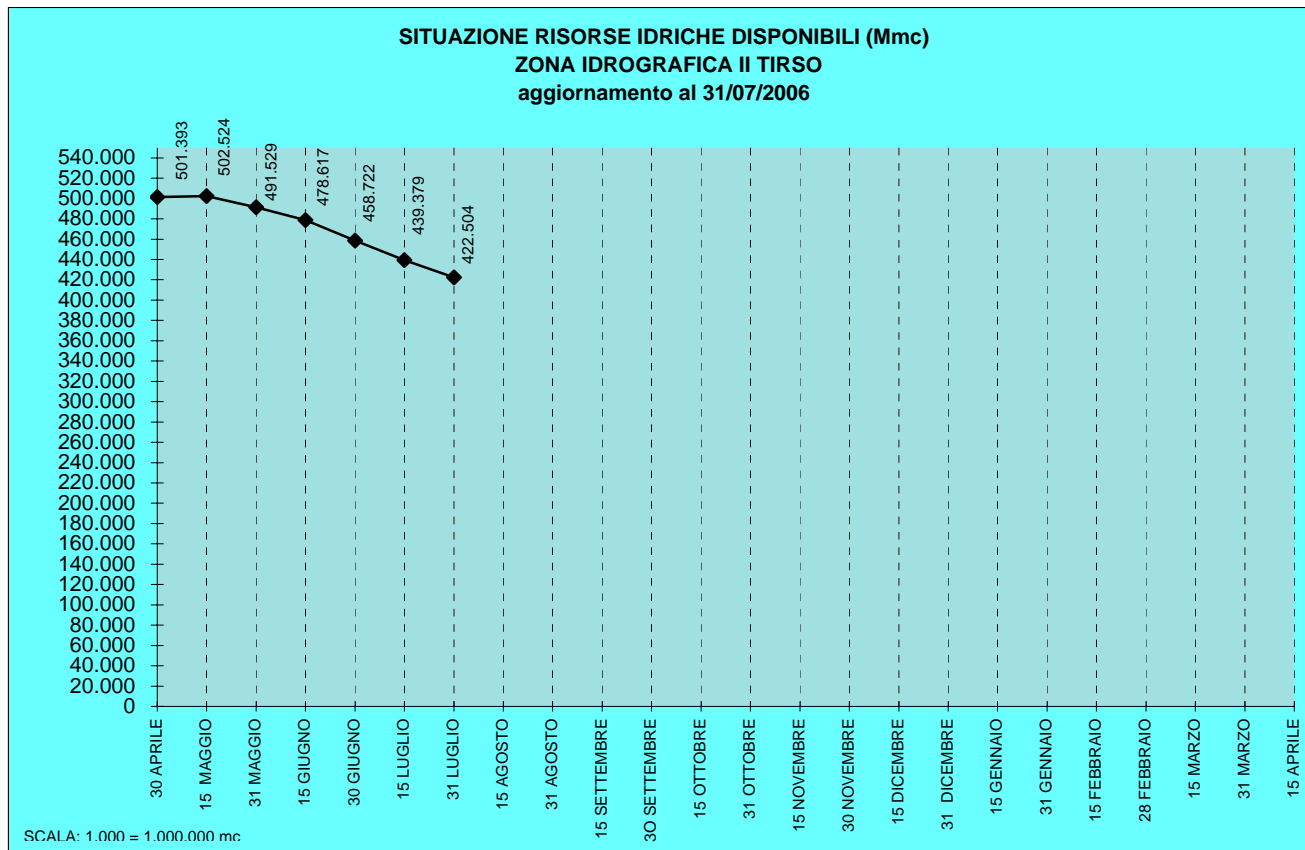
REGIONE AUTONOMA DELLA SARDEGNA
Ufficio Commissario Governativo per l'Emergenza Idrica in Sardegna



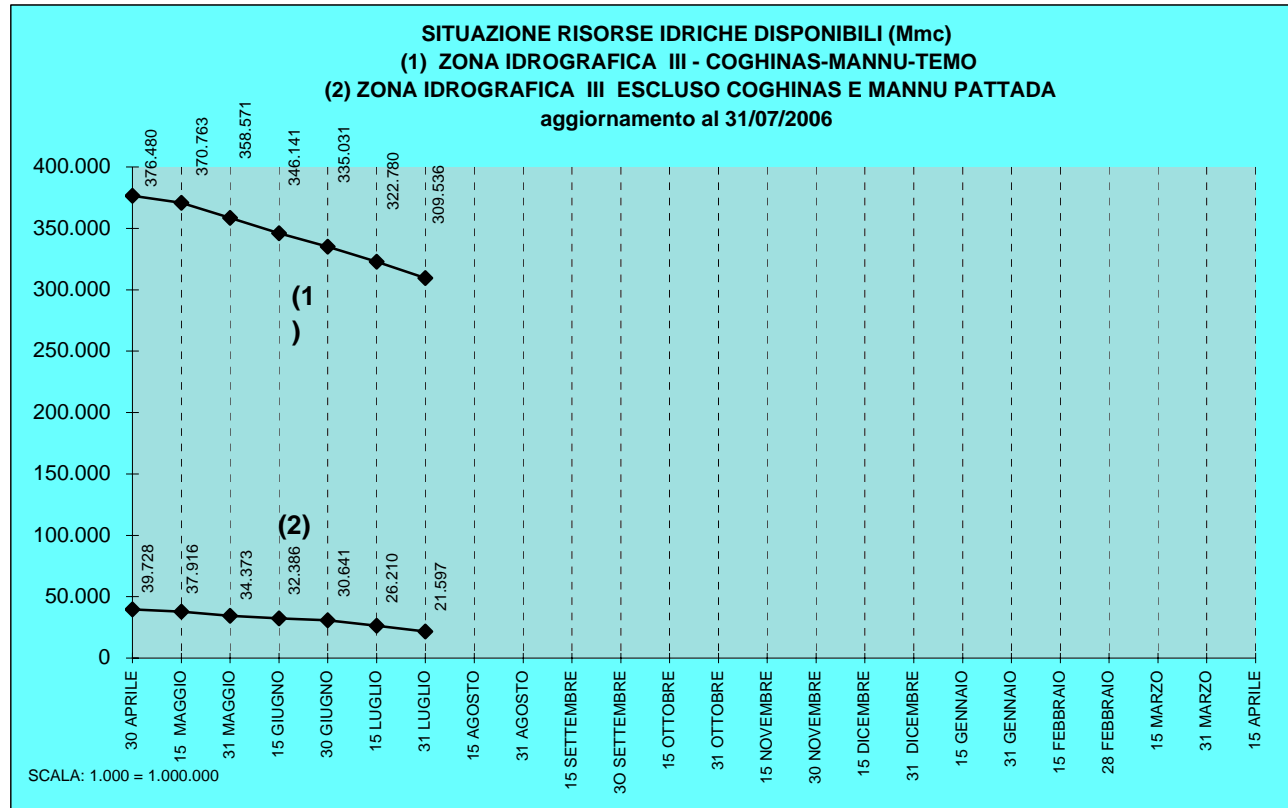
REGIONE AUTONOMA DELLA SARDEGNA
Ufficio del Commissario Governativo per l'Emergenza Idrica in Sardegna



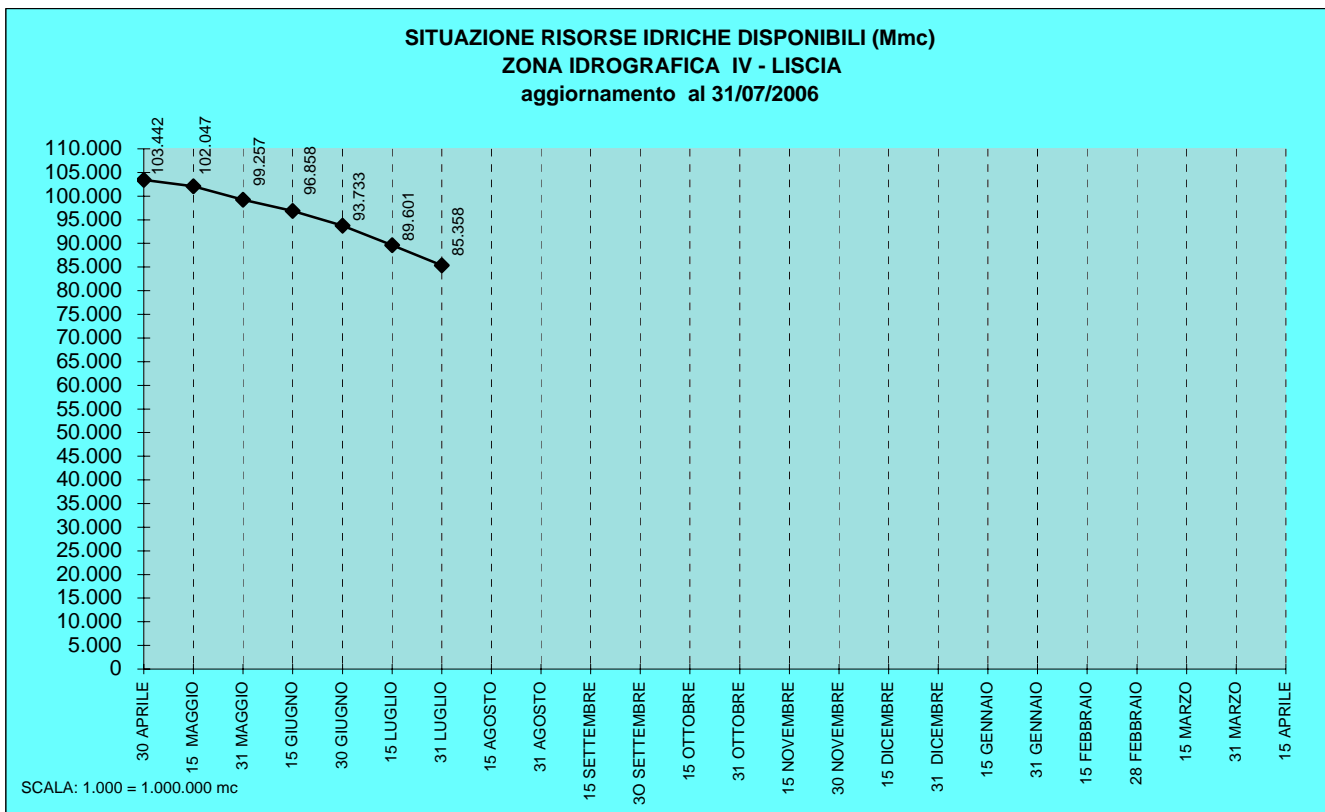
REGIONE AUTONOMA DELLA SARDEGNA
Ufficio del Commissario Governativo per l'Emergenza Idrica in Sardegna



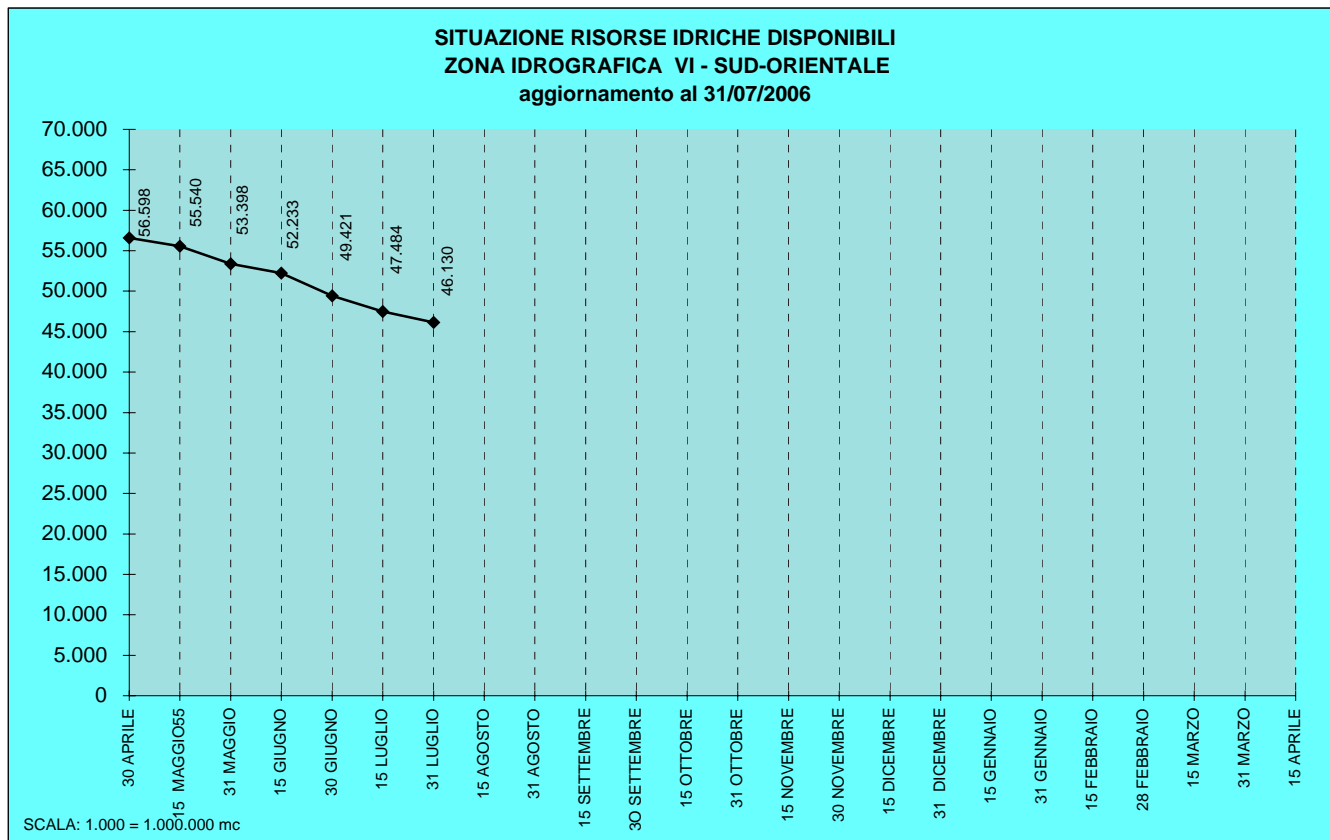
REGIONE AUTONOMA DELLA SARDEGNA
Ufficio del Commissario Governativo per l'Emergenza Idrica in Sardegna



REGIONE AUTONOMA DELLA SARDEGNA
Ufficio del Commissario Governativo per l'Emergenza Idrica in Sardegna



REGIONE AUTONOMA DELLA SARDEGNA
Ufficio del Commissario Governativo per l'Emergenza Idrica in Sardegna



REGIONE AUTONOMA DELLA SARDEGNA
Ufficio del Commissario Governativo per l'Emergenza Idrica in Sardegna

