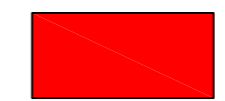





0 100 200 300 400 500 600 700 800 900 1000 m

LEGENDA



E4

CENTRI URBANI ED AREE URBANIZZATE CON CONTINUITÀ (DENSITÀ ABITATIVA SUPERIORE AL 20% DELLA SUPERFICIE FONDIARIA); NUCLEI RURALI MINORI DI PARTICOLARE PREGIO; ZONE DI COMPLETAMENTO; ZONE DI ESPANSIONE; GRANDI INSEDIAMENTI INDUSTRIALI E COMMERCIALI; SERVIZI PUBBLICI PREVALENTEMENTE CON FABBRICATI DI RILEVANTE INTERESSE SOCIALE; INFRASTRUTTURE PUBBLICHE (INFRASTRUTTURE VIARIE PRINCIPALI STRATEGICHE); DISCARICHE SPECIALI O TOSSICO-NOCIVE; ZONA ALBERGHIERA; ZONA CAMPEGGI E VILLAGGI TURISTICI; BENI ARCHITETTONICI, STORICI E ARTISTICI.




E3

NUCLEI URBANI NON DENSAMENTE POPOLATI; INFRASTRUTTURE PUBBLICHE (STRADE STATALI, PROVINCIALI E COMUNALI STRATEGICHE, FERROVIE, LIFELINES, OLEODOTTI, ELETTRODOTTI, ACQUEDOTTI); AREE SEDI DI SIGNIFICATIVE ATTIVITÀ PRODUTTIVE (INSEDIAMENTI ARTIGIANALI, INDUSTRIALI, COMMERCIALI MINORI); ZONE PER IMPIANTI TECNOLOGICI E DISCARICHE RSU O INERTI, ZONE A CAVA



E2


AREE CON LIMITATA PRESENZA DI PERSONE; AREE EXTRAURBANE, POCO ABITATE; EDIFICI SPARSI. ZONA AGRICOLA GENERICA (CON POSSIBILITÀ DI EDIFICAZIONE); ZONA DI PROTEZIONE AMBIENTALE, RISPETTO, VERDE PRIVATO; PARCHI, VERDE PUBBLICO NON EDIFICATO; INFRASTRUTTURE SECONDARIE



E1

AREE LIBERE DA INSEDIAMENTI E AREE IMPRODUTTIVE; ZONA BOSCHIVA; ZONA AGRICOLA NON EDIFICABILE; DEMANIO PUBBLICO NON EDIFICATO E/O EDIFICABILE

LE AREE NON CENSITE SONO COMUNQUE ASSOGGETTATE A VERIFICA DI PERICOLOSITÀ SECONDO LE PROCEDURE DI CUI ALLA L. 267/98 E AL DPCM 29/09/98. VALGONO IN OGNI CASO LE DISPOSIZIONI DI CUI ALL'ART. 93 E SEGG. DEL T.U. SULLE OPERE IDRAULICHE N. 523



Regione Autonoma della Sardegna
Assessorato dei Lavori Pubblici
Servizio Difesa del Suolo
P.A.I.

PIANO STRALCIO DI ASSETTO IDROGEOLOGICO-AGGIORNAMENTO 2006

APPROFONDIMENTO E STUDIO DI DETTAGLIO DEL QUADRO CONOSCIUTO DEI FENOMENI DI DISSESTO IDROGEOLOGICO NEI SUB-BACINI POSADA-CEDRINO E SUD-ORIENTALE. PIANO DI COORDINAMENTO DEGLI INTERVENTI NECESSARI AL RIASSETTO IDROGEOLOGICO NELLE AREE COLPITE DAGLI EVENTI ALLUVIONALI.

CONVENZIONE N° 38 DEL 06/12/2005
DETERMINAZIONE DSDS N° 1826 DEL 23/12/2005

SUB-BACINO 5 - POSADA-CEDRINO
SC. 1:10000

CARTA DEGLI ELEMENTI A RISCHIO
TAV. B5_SARULE_1_EG
19 COMUNE DI SARULE

BASE TOPOGRAFICA:
CARTOGRAFIA TECNICA
REGIONALE NUMERICA
SCALA 1: 10 000

COORDINATE:
GAUSS-BOAGA
C.T.R. N° 499150
516030

UNIVERSITÀ DEGLI STUDI DI CAGLIARI
CINSA - CENTRO INTERDIPARTIMENTALE DI INGEGNERIA
E SCIENZE AMBIENTALI
RESPONSABILI SCIENTIFICI: PROF. ING. MARCO SALIS - PROF. ING. GIULIO BARBIERI
GRUPPO DI LAVORO: F. ARDAU - P. CAMBULI - D. CHIAPPETTI - N. DEMURTAS - I. FRAU -
R. LAI - A. SALIS
CONSULENZA AGRO-FORESTALE: PROF. ROBERTO SCOTTI