






**LEGENDA**

-  **E4** CENTRI URBANI ED AREE URBANIZZATE CON CONTINUITÀ (DENSITÀ ABITATIVA SUPERIORE AL 20% DELLA SUPERFICIE FONDARIA); NUCLEI RURALI MINORI DI PARTICOLARE PREGIO; ZONE DI COMPLEMENTO; ZONE DI ESPANSIONE; GRANDI INSEDIAMENTI INDUSTRIALI E COMMERCIALI; SERVIZI PUBBLICI PREVALENTEMENTE CON FABBRICATI DI RILEVANTE INTERESSE SOCIALE; INFRASTRUTTURE PUBBLICHE (INFRASTRUTTURE VIARIE PRINCIPALI STRATEGICHE); DISCARICHE SPECIALI O TOSSICO-NOCIVE; ZONA ALBERGHIERA; ZONA CAMPEGGI E VILLAGGI TURISTICI; BENI ARCHITETTONICI, STORICI E ARTISTICI.
-  **E3** NUCLEI URBANI NON DENSAMENTE POPOLATI; INFRASTRUTTURE PUBBLICHE (STRADE STATALI, PROVINCIALI E COMUNALI STRATEGICHE, FERROVIE, LIFELINES, OLEODOTTI, ELETTRODOTTI, ACQUEDOTTI); AREE SEDI DI SIGNIFICATIVE ATTIVITÀ PRODUTTIVE (INSEDIAMENTI ARTIGIANALI, INDUSTRIALI, COMMERCIALI MINORI); ZONE PER IMPIANTI TECNOLOGICI E DISCARICHE RSU O INERTI, ZONE A CAVA
-  **E2** AREE CON LIMITATA PRESENZA DI PERSONE; AREE EXTRAURBANE, POCO ABITATE; EDIFICI SPARSI. ZONA AGRICOLA GENERICA (CON POSSIBILITÀ DI EDIFICAZIONE); ZONA DI PROTEZIONE AMBIENTALE, RISPETTO, VERDE PRIVATO; PARCHI, VERDE PUBBLICO NON EDIFICATO; INFRASTRUTTURE SECONDARIE
-  **E1** AREE LIBERE DA INSEDIAMENTI E AREE IMPRODUTTIVE; ZONA BOSCHIVA; ZONA AGRICOLA NON EDIFICABILE; DEMANIO PUBBLICO NON EDIFICATO E/O EDIFICABILE

**LE AREE NON CENSITE SONO COMUNQUE ASSOGGETTATE A VERIFICA DI PERICOLOSITÀ SECONDO LE PROCEDURE DI CUI ALLA L. 267/98 E AL DPCM 29/09/98. VALGONO IN OGNI CASO LE DISPOSIZIONI DI CUI ALL'ART. 93 E SEGG. DEL T.U. SULLE OPERE IDRAULICHE N. 523**



*Regione Autonoma della Sardegna*  
*Assessorato dei Lavori Pubblici*  
*Servizio Difesa del Suolo*  
**P.A.I.**

PIANO STRALCIO DI ASSETTO IDROGEOLOGICO-AGGIORNAMENTO 2006

APPROFONDIMENTO E STUDIO DI DETTAGLIO DEL QUADRO CONSCITIVO DEI FENOMENI DI DISSESTO IDROGEOLOGICO NEI SUB-BACINI POSADA-CEDRINO E SUD-ORIENTALE. PIANO DI COORDINAMENTO DEGLI INTERVENTI NECESSARI AL RIASSETTO IDROGEOLOGICO NELLE AREE COLPITE DAGLI EVENTI ALLUVIONALI.

CONVENZIONE N° 38 DEL 06/12/2005  
 DETERMINAZIONE OSDS N° 1826 DEL 23/12/2005

**SUB-BACINO 6 - SUD-ORIENTALE**  
 Sc. 1:10000

**CARTA DEGLI ELEMENTI A RISCHIO**  
 TAV. B6\_OSINI\_1\_EG-C  
**11 COMUNE DI OSINI**

BASE TOPOGRAFICA: CARTOGRAFIA TECNICA REGIONALE NUMERICA SCALA 1: 10 000  
 COORDINATE: GAUSS-BOAGA C.T.R. N° 541110 541120-150-160

UNIVERSITÀ DEGLI STUDI DI CAGLIARI  
 CINSA - CENTRO INTERDIPARTIMENTALE DI INGEGNERIA E SCIENZE AMBIENTALI  
 RESPONSABILI SCIENTIFICI: PROF. ING. MARCO SALIS - PROF. ING. GIULIO BARBIERI  
 GRUPPO DI LAVORO: F. ARDAU - P. CABBULI - D. CHIAPPETTI - N. DEMURTAS - I. FRAU - R. LAI - A. SALIS  
 CONSULENZA AGRO-FORESTALE: PROF. ROBERTO SCOTTI

